

**XIX SESJA
RADY GMINY
W CHOJNICACH**

z dnia 30 października 2020 roku

Lp.	SPIS TREŚCI	Nr. stron
1)	Spis treści.....	2
2)	Zaproszenie i porządek obrad	3-5
3)	Informacja o stanie realizacji zadań oświatowych w Gminie Chojnice z roku szkolny 2019/2020.	6-19
4)	Projekt uchwały nr XIX/319/2020 w sprawie wyrażenia zgody na nabycie nieruchomości położonej w obrębie ewidencyjnym Chojniczki.	20-22
5)	Projekt uchwały nr XIX/320/2020 w sprawie uchwalenia miejscowego planu zagospodarowania przestrzennego dla fragmentu obrębu geodezyjnego Silno, gmina Chojnice.	23-39
6)	Projekt uchwały nr XIX/321/2020 w sprawie uchwalenia miejscowego planu zagospodarowania przestrzennego dla fragmentu obrębu geodezyjnego Ciechocin, gmina Chojnice.	40-50
7)	Projekt uchwały nr XIX/322/2020 w sprawie przystąpienia do sporządzenia zmiany miejscowego planu zagospodarowania przestrzennego terenu w miejscowości Silno, gm. Chojnice.	51-57
8)	Projekt uchwały nr XIX/323/2020 w sprawie zmian w budżecie gminy na 2020 rok.	58-92
9)	Projekt uchwały nr XIX/324/2020 w sprawie zmiany uchwały nr XII/188/2019 Rady Gminy w Chojnicach z dnia 20 grudnia 2019 roku w sprawie przyjęcia Wieloletniej Prognozy Finansowej Gminy Chojnice.	93-110
10)	Projekt uchwały nr XIX/325/2020 w sprawie udzielenia dotacji w 2020 r. na remont zbytku organów w Kościele Parafialnym p.w. Św. Marii Magdaleny w Nowej Cerkwi, Gmina Chojnice.	111--113
11)	Projekt uchwały nr XIX/326/2020 w sprawie udzielenia dotacji w 2020 r. na remont zabytku-figury na drewnianym krzyżu, zlokalizowanym przy skrzyżowaniu dróg do Sternowa i Lotynia na terenie Gminy Chojnice.	113-115
12)	Projekt uchwały nr XIX/327/2020 w sprawie obniżenia średniej ceny żyta dla celów podatku rolnego.	116-117
13)	Projekt uchwały nr XIX/328/2020 w sprawie zmiany uchwały nr XL/629/2018 Rady Gminy z dnia 15 listopada 2018 roku w sprawie określenia zasad przekazywania środków budżetowych na rzecz jednostek pomocniczych gminy oraz określenia	118-120

PRZEWODNICZĄCY
Rady Gminy w Chojnicach

Chojnice, dnia 21 października 2020 roku

Or.0002.2.7.2020

Pan/ Pani

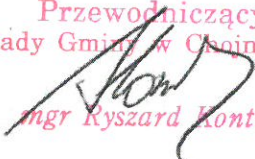
.....
.....
.....

Na podstawie art. 20 ust. 1 ustawy o samorządzie gminnym z dnia 8 marca 1990 roku (j.t. Dz.U. z 2020 roku, poz. 713) zwołuję **XIX Sesję** Rady Gminy w Chojnicach na dzień **30 października 2020 roku (piątek)** o godz. **10.00** w sali nr **41 Starostwa Powiatowego w Chojnicach**.

(Porządek obrad w załączeniu.)

Jednocześnie informuję, że **wspólne posiedzenie stałych Komisji Rady Gminy w Chojnicach** mające na celu omówienie materiałów sesyjnych odbędzie się **w dniu sesji (piątek) o godzinie 8.00** w sali obrad tut. Urzędu.

Niniejsze zawiadomienie stanowi podstawę do zwolnienia Radnego od pracy zawodowej na czas trwania obrad – art. 25 ust. 3 cytowanej ustawy.

Przewodniczący
Rady Gminy w Chojnicach

mgr Ryszard Kontek

**Porządek obrad XIX Sesji Rady Gminy w Chojnicach
z dnia 30 października 2020 roku**

1/ Sprawy porządkowe:

- a/ otwarcie sesji i stwierdzenie quorum,
- b/ ustalenie sekretarza sesji,
- c/ wprowadzenie ewentualnych zmian do porządku obrad,
- d/ przyjęcie protokołu z poprzedniego posiedzenia.

2/ Zgłaszanie interpelacji, wniosków i zapytań radnych.

3/ Odpowiedzi na interpelacje, wnioski i zapytania.

4/ Informacja z działalności Wójta w okresie międzysesyjnym.

5/ Informacja Wójta i Przewodniczącego Rady na temat oświadczeń majątkowych.

6/ Informacja o stanie realizacji zadań oświatowych.

7/ Podjęcie uchwały nr XIX/319/2020 w sprawie wyrażenia zgody na nabycie nieruchomości położonej w obrębie ewidencyjnym Chojniczki.

8/ Podjęcie uchwały nr XIX/320/2020 w sprawie uchwalenia miejscowego planu zagospodarowania przestrzennego dla fragmentu obrębu geodezyjnego Silno, gmina Chojnice.

9/ Podjęcie uchwały nr XIX/321/2020 w sprawie uchwalenia miejscowego planu zagospodarowania przestrzennego dla fragmentu obrębu geodezyjnego Ciechocin, gmina Chojnice.

10/ Podjęcie uchwały nr XIX/322/2020 w sprawie przystąpienia do sporządzenia zmiany miejscowego planu zagospodarowania przestrzennego terenu w miejscowości Silno, gm. Chojnice. .

11/ Podjęcie uchwały nr XIX/323/2020 w sprawie zmian w budżecie gminy na 2020 rok

12/ Podjęcie uchwały nr XIX/324/2020 w sprawie zmiany uchwały nr XII/188/2019 Rady Gminy w Chojnicach z dnia 20 grudnia 2019 roku w sprawie przyjęcia Wieloletniej Prognozy Finansowej Gminy Chojnice.

13/ Podjęcie uchwały nr XIX/325/2020 w sprawie udzielenia dotacji w 2020 r. na remont zbytku organów w Kościele Parafialnym p.w. Św. Marii Magdaleny w Nowej Cerkwi, Gmina Chojnice.


14/ Podjęcie uchwały nr XIX/326/20 w sprawie udzielenia dotacji w 2020 r. na remont zabytku-figury na drewnianym krzyżu, zlokalizowanym przy skrzyżowaniu dróg do Sternowa i Lotynia na terenie Gminy Chojnice.

15/ Podjęcie uchwały nr XIX/327/2020 w sprawie obniżenia średniej ceny żyta dla celów podatku rolnego.

16/ Podjęcie uchwały nr XIX/328/2020 w sprawie zmiany uchwały nr XL/629/2018 Rady Gminy z dnia 15 listopada 2018 roku w sprawie określenia zasad przekazywania środków budżetowych na rzecz jednostek pomocniczych gminy oraz określenia rocznej stawki stanowiącej podstawę ustalenia kwot przypadających na poszczególne jednostki pomocnicze w 2019 roku i latach następnych.

17/ Sprawy bieżące.

18/ Zakończenie obrad.



INFORMACJA

***o stanie realizacji zadań oświatowych
w Gminie Chojnice
za rok szkolny 2019/2020***

Chojnice, październik 2020 rok

Obowiązek sporządzania i przedstawiania informacji o stanie realizacji zadań oświatowych Gminy w roku szkolnym wynika z dyspozycji art.11 ust. 7 ustawy z dnia 14 grudnia 2016 r. Prawo oświatowe (Dz. U. z 2020r. poz. 910 ze zmianami).

Dane liczbowe wykorzystane do przygotowania raportu pochodzą z Systemu Informacji Oświatowej oraz danych przekazanych przez Okręgową Komisję Egzaminacyjną w Gdańsku oraz danych uzyskanych od szkół, dla których Gmina Chojnice jest organem prowadzącym.

I. REALIZAJA ZADAŃ OŚWIATOWYCH W ROKU SZKOLNYM 2019/2020

1. W szkołach gminy Chojnice funkcjonują cztery oddziały sportowe:

Szkoła Podstawowa w Charzykowach - 3

Szkoła Podstawowa w Kłodawie - 1

2. W pięciu szkołach 284 uczniów kontynuowało naukę języka kaszubskiego:

Szkoła Podstawowa w Swornegaciach - 88 uczniów,

Szkoła Podstawowa w Charzykowach - 70 uczniów,

Szkoła Podstawowa w Niezychowicach - 17 uczniów,

Szkoła Podstawowa w Ostrowitem - 66 uczniów,

Szkoła Podstawowej w Kłodawie - 43 uczniów.

II. SIEĆ SZKÓL I PLACÓWEK OŚWIATOWYCH

Placówki oświatowe prowadzone przez Gminę Chojnice:

W roku szkolnym 2019/2020 Gmina Chojnice była organem prowadzącym dla 10 placówek oświatowych:

- 10 szkół podstawowych w miejscowościach: Charzykowy, Kłodawa, Lichnowy, Niezychowice, Nowa Cerkiew, Ogorzeliny, Ostrowite, Pawłowo, Silno, Swornegacie
- 1 internat przy Szkole Podstawowej w Swornegaciach (Uchwałą Nr XV/264/2020 Rady Gminy w Chojnicach z dnia 20 maja 2020r. z dniem 31 sierpnia 2020r. przekształcono Szkołę Podstawową w Swornegaciach poprzez likwidację internatu wchodzącego w jej skład.)

Placówki niepubliczne :

W Gminie Chojnice funkcjonowało łącznie 5 placówek niepublicznych, w tym:

- 3 Przedszkola w miejscowościach Pawłowo, Klawkowo i Charzykowy
- 2 Punkty Przedszkolne (w Swornegaciach i w Lichnowach)

1. Liczba uczniów w placówkach oświatowych na terenie gm. Chojnice.

Typ placówki	2017/2018		2018/2019		2019/2020	
	Publiczne	Niepubliczne	Publiczne	Niepubliczne	Publiczne	Niepubliczne
Przedszkola	0	89	0	92	0	104
Punkty przedszkolne	0	51	0	51	0	57
Zespoły wychowania przedszkolnego	0	16	0	16	0	0
Szkoły podstawowe oddz. przedszkolne	1339 (313)	0	1539 (315)	0	1516 (419)	0
Gimnazja	316	0	162	0	0	0
Razem	1968	225	2016	159	1935	161

Tabela nr 1. Liczba uczniów w placówkach oświatowych na terenie Gminy Chojnice

2. Średnia liczba uczniów w oddziale klasowym warunkuje wydatki oświatowe ponoszone przez jednostkę samorządu terytorialnego na prowadzenie szkół. Z jednej strony mało liczne klasy umożliwiają bardziej zindywidualizowane podejście nauczyciela do każdego ucznia, a z drugiej generują koszty dla organu prowadzącego.

Lp.	Typ szkoły	Średnia liczba uczniów w oddziale		
		2018/2019	2019/2020	2020/2021
1.	Szkoły podstawowe	17,49	16,97	16,59

Tabela nr 2. Średnia liczebność uczniów w oddziale w szkołach prowadzonych przez Gminę Chojnice.

Szkoła	Liczba oddziałów/Liczba uczniów										Razem liczba uczniów i oddziałów SP+0	Razem liczba uczniów i oddziałów SP bez "0"
	Szkoły podstawowe											
	0	I	II	III	IV	V	VI	VII	VIII			
SP CHARZYKOWY	3	2	2	2	1	2	3	22	1	22	18	15
	56	42	38	43	23	51	61	47	27			
SP KŁODAWA	2	1	1	1	1	1	2	1	1		11	9
	44	5	17	20	11	17	34	12	14			
SP LICHNOWY	2	1	1	1	1	1	1	1	1		10	8
	43	17	21	13	5	28	25	9	26			
SP NIEŻYCHOWICE	1	1	1	1	1	1	1	1	1		9	8
	15	8	8	11	7	14	16	12	13			
SP OGORZELINY	2	1	1	1	1	1	1	1	1		10	8
	47	17	11	12	15	18	19	22	16			
SP OSTROWITE	2	1	1	1	1	1	1	1	1		10	8
	42	12	15	12	14	24	22	20	24			
SP PAWŁOWO	2	1	1	1	2	1	1	1	1		11	9
	46	16	22	16	33	17	25	15	25			
SP NOWA CERKIEW	3	1	1	1	1	1	1	1	1		11	8
	69	23	19	11	22	27	29	27	21			
SP SILNO	2	1	1	1	1	1	1	1	1		10	8
	44	11	11	8	9	13	19	16	22			
SP SWORNEGACIE	1	1	1	1	1	1	1	1	1		9	8
	13	10	12	6	11	12	11	15	14			
Razem	20	11	11	11	11	11	13	11	10		104	91
	419	161	174	152	150	221	261	195	202			
											1935	1516

Tabela nr 3. Demografia w poszczególnych szkołach Gminy Chojnice.

III. NAUCZANIE ZDALNE

Od 16 marca do 26 czerwca w szkołach odbywało się kształcenie na odległość. Gmina Chojnice zakupiła dla szkół w ramach projektu Zdalna Szkoła i Zdalna Szkoła+ (Europejski Fundusz Rozwoju Regionalnego Program Operacyjny Polska Cyfrowa na lata 2014-2020) laptopy, które udostępniono uczniom. Łącznie do szkół przekazano 64 laptopy. Nauczyciele pracowali z uczniami w sposób zdalny, wykorzystywali dziennik elektroniczny, różne komunikatory, programy multimedialne,

platformy edukacyjne. Zdalnie prowadzono rady pedagogiczne oraz kontaktowano się z rodzicami, przeprowadzano konsultacje z uczniami. W sposób zdalny organizowano konkursy.

IV. NAGRADZANIE PRACOWNIKÓW I UCZNIÓW

1. Z okazji Dnia Edukacji Narodowej w październiku 2019 r. Wójt Gminy Chojnice wręczył nagrody **10 wyróżnionym pracownikom oświaty** (1 dyrektor szkoły i 9 nauczycieli).
2. W czerwcu 2020 r. **10 absolwentów szkół podstawowych** z terenu gminy Chojnice otrzymało Nagrody Wójta w postaci smartwatchy Huawei Watch.
3. Uczniowie ze Szkół Podstawowych w Charzykowach (5 uczniów), Nowej Cerkwi (2 uczniów), Ostrowitego (1 uczeń) i Silnie brali udział w Projekcie „ **Zdolni z Pomorza**” organizowanym przez Urząd Marszałkowski Województwa Pomorskiego.
4. Stypendium Marszałka Województwa Pomorskiego otrzymała uczennica kl. VII ze Szkoły Podstawowej w Charzykowach.
5. Stypendium edukacyjne z programu „Dzieło Nowego Tysiąclecia” otrzymali uczniowie ze Szkoły Podstawowej w Nowej Cerkwi (1), Szkoła Podstawowa w Silnie (1).

V. REALIZACJA PROJEKTÓW, PROGRAMÓW, PRZEDSIĘWZIEĆ

1. Szkoła Podstawowa w Lichnowach realizowała projekt „Rodacy Bohaterom” – zbiórka paczek żywnościowych dla polskich kombatantów za wschodnią granicą ;
2. Szkoła Podstawowa w Nowej Cerkwi realizuje projekt Erasmus+ ”Akademia Młodego Ratownika w Pierwszej Pomocy i Ochronie Życia”. Projekt jest realizowany w okresie od 1 października 2018 r. do 30 listopada 2020 r. Liderem projektu jest Politechnika Śląska. W ramach projektu koordynatorzy i uczniowie brali udział w wyjazdach szkoleniowych: Bukaresztu (Rumunia) – 2 koordynatorów, Gliwice- 2 koordynatorów i 10 uczniów, Wetzlar (Niemcy)- 2 koordynatorów i 10 uczniów. Nowa Cerkiew jest jednym z pięciu partnerów projektu z przewidywanym budżetem 30 237 euro; Program przedłużony do roku 2021
3. W szkołach realizowane są dodatkowe zajęcia sportowe SKS finansowane przez Ministerstwo Sportu (łącznie 13 grup w szkołach : Charzykowy, Kłodawa, Niezychowice, Ostrowite, Nowa Cerkiew, Silno, Swornegacie).
4. Wszystkie Szkoły poza realizacją obowiązkowych programów nauczania realizowały dodatkowe programy edukacyjne , profilaktyczne i autorskie m.in.: „ Owoce w szkole”, „Mleko w szkole”, „Cyfryzacja biblioteki”; Koło wokalne- szkolny zespół Głasy z Charzyków; „Szkolna Liga Rachunku Pamięciowego”; Pasowanie uczniów klas pierwszych, pasowanie na czytelnika; „Ogólnopolska Sieć Edukacyjna”; Projekt „OSEhero”; „Lekcja Enter”; „Szkoła do hymnu”; „Szkoła pamięta”; „Bądźmy razem na święta”; „Narodowy Program Rozwoju Czytelnictwa”; „Aktywna Tablica”; „Code Week”; Akcja Ekophone; „Lekki tornister”; „Lekki tornister”; „Moje pierwsze prawo jazdy – karta rowerowa”; „Znajdź właściwe rozwiązanie”; „Światowy Dzień bez przekleństw”; „Śniadanie daje moc”; „Między nami kobietkami”; „Ratujemy i uczymy ratować”; „Światowy Dzień Życzliwości”; „Tu się czyta”; „Co dorośli czytali dzieciom kiedy byli mali”; „Ekomisja – nie marnuję”; „Harcerz – to ja”; „Ogólnopolski dzień głośnego czytania”; projekt z Fundacją Orange „Superkoderzy”; „Sowy Pomorza”; „Czyściochowe Przedszkole”; „Kubusiowi Przyjaciele Natury”; „Bieg po zdrowie”; „Opatrunek na ratunek” akcja dla Afryki; „Szlachetna paczka”; „ Kiermasz Bożonarodzeniowy”; „Sprzątanie świata”; „Żywa lekcja historii”; „Dzień Pluszowego Misia”; Spotkania z Policją, m.in.

Dzień Bezpiecznego Internetu, Bezpieczeństwo w ruchu drogowym; Spotkania ze strażakami, nauka pierwszej pomocy w kl. I-III; „Promocja zdrowego życia i aktywności fizycznej - Fundacja Feniks z Poznania”; „Wieczornica poświęcona pamięci dyrektora szkoły Klemensa Szczepańskiego”; „Ścieżki edukacyjne i elektroniczny system naboru kl. VIII- cykl spotkań z doradcą zawodowym SZOK Kreator”; „Program Eko Misja – nie marnuję” – realizowany we współpracy z Bankiem Żywności (działania ekologiczne, projekty klasowe); Program profilaktyki próchnicy w klasach I-VI; „Poznajemy swoje emocje”, „ Agresji mówimy nie”; „Spójrz inaczej”; „Razem dla bezpieczeństwa”; „Wychowanie do odpowiedzialności – wspomaganie rozwoju społecznego i moralnego dziecka”; „Warsztaty Rozwoju Umiejętności Społecznych”; Program antytytoniowej edukacji zdrowotnej „Bieg po zdrowie”; „Web we want – cyberprzemoc. Internet jaki chcemy”; „Pozytywny Internet i jego młodzi twórcy”; „Trzymaj formę”; „Saper , czyli jak rozminować agresję”; „Akademia Bezpiecznego Puchatka”; „Ortografiii”; „Lepsza szkoła”; „Zdrowo jem i więcej jem”; „Góra grosza”; „Wolontariat”; Projekt techniczny: „Skrzat, łódka, sygnalizator świetlny”; „Metoda 18 struktur wyrazowych”; „Kubusiowi Przyjaciele natury”; „Czyste powietrze wokół nas”; Akcja „ Misie ratownisze”; „Miś w świecie wielkiej literatury”; „Międzynarodowy Projekt Edukacyjny”; „ Dzień Papieski”, „Razem łatwiej – pomoc fundacji”; „Szkolne Przygody Gangu Słodziaków”; „Matematyka z Mikołajem”; „Bezpieczeństwo w gospodarstwie rolnym”; „Czytamy młodszym”; „IX Światowy Dzień Tabliczki Mnożenia”; „Góra grosza”; „Pomóż i Ty”; „Widoczni znaczy bezpieczni”; ‘Akcja pieczenia pierników”; „Poznajemy Parki Krajobrazowe Polski”; ”Sprzątanie Świata”; „Wielka Orkiestra Świątecznej Pomocy”; zbiórka baterii, korków plastikowych, płyt CD, puszek, makulatury, karmy na rzecz „Przytuliska dla zwierząt”.

VI. OSIĄGNIĘCIA UCZNIÓW W KONKURSACH I OLIMPIADACH

Szkoła	Konkurs interdyscyplinarny (organizowany przez Kuratorium Oświaty)	Finaliści/ Laureaci
Szkoła Podstawowa w Charzykowach	1. Wojewódzki Konkurs Kuratorski z Chemii	• finalistka

Tabela nr 4; Konkursy kuratorskie w szkołach

VII. KONKURSY I ZAWODY

Szkoły brały udział w wielu konkursach o zasięgu powiatowym , wojewódzkim.

<i>Szkoła Podstawowa w Charzykowach</i>	
Nazwa konkursu	Zajęte miejsce
Międzynarodowy Konkurs Matematyczny Kangur Żaczek	7 wyróżnień
Międzynarodowy Konkurs Matematyczny Kangur	4 wyróżnienia
XII Wojewódzki Konkurs Matematyczno – Plastyczny „Świat trójkątów”	I, III miejsce
Igrzyska Dzieci Piłka Ręczna – etap powiatowy	II miejsce - dziewczęta III miejsce- chłopcy
Igrzyska Młodzieży Szkolnej Koszykówka Chłopców- etap powiatowy	III miejsce
Wojewódzka Liga Matematyczna	finalista
Powiatowy Konkurs Matematyczno – Przyrodniczy „Czar Par”	II miejsce
Pomorska Liga Zadaniowa – Zdolni z Pomorza – etap wojewódzki	finalistka

<i>Szkoła Podstawowa w Kłodawie</i>	
Nazwa konkursu	Zajęte miejsce

Konkurs Międzynarodowy International School Essay Competition – Partner Power	2 wyróżnienia
Międzynarodowy Konkurs Matematyczny Kangur	2 wyróżnienia
Międzyszkolny etap konkursu o św. Janie Pawle II	awans do etapu wojewódzkiego

Szkoła Podstawowa w Lichnowach

<i>Nazwa konkursu</i>	<i>Zajęte miejsce</i>
Eko – Art. – Powiatowy Konkurs Recytatorski	3 wyróżnienia

Szkoła Podstawowa im. Żołnierzy Monte Cassino w Niezychowicach

<i>Nazwa konkursu</i>	<i>Zajęte miejsce</i>
Międzynarodowy Konkurs Matematyczny Kangur	3 wyróżnienia

Szkoła Podstawowa im. 18 Pułku Ułanów Pomorskich w Nowej Cerkwi

<i>Nazwa konkursu</i>	<i>Zajęte miejsce</i>
Ogólnopolski Konkurs Wokalny Kolęd i Pastoralek w Gdańsku	I miejsce
Ogólnopolski konkurs kolęd i pastorałek „Nad Światem Cicha Noc”	Laureat, wyróżnienie
Półfinał województwa pomorskiego koszykówkę 3x3 w kategorii dziewcząt	III miejsce
Powiatowy Konkurs CHCK „Filmowa bombka”	nagroda
II etap XVIII Powiatowego Konkursu Wiedzy Przyrodniczej dla klas II – III szkół	nagroda
Powiatowy Konkurs Piosenki Patriotycznej i Turystycznej w Rytlu	3x I miejsce, II miejsce wyróżnienia
Powiatowy Konkurs „Spotkanie z Pieśnią i Piosenką Patriotyczną	2x I miejsce wyróżnienie

Szkoła Podstawowa im. Marii Konopnickiej w Ostrowitem

<i>Nazwa konkursu</i>	<i>Zajęte miejsce</i>
Ogólnopolski Konkurs Plastyczny „Woda źródłem życia”	I miejsce
Ogólnopolski Konkurs Plastyczny „Moje Pomorze”	II miejsce
Powiatowy Konkurs „Mistrz Pięknego Czytania”	II miejsce
Powiatowy Konkurs z Języka Angielskiego	I miejsce wyróżnienia
II Powiatowy Konkurs Kolęd i Piosenek Świątecznych w Języku Angielskim	II, III miejsce wyróżnienia
XIX Powiatowy Konkurs Humanistyczno – Przyrodniczy „Ortografia w przyrodzie”	wyróżnienia
Powiatowy Turniej Piłki Koszykowej Dziewcząt rocznik 2006 i młodszych	III miejsce
Regionalny konkurs czytelniczy „Méster bëłnégo czëtaniô” w języku kaszubskim	II miejsce

Internetowy regionalny konkurs literacki z języka kaszubskiego	I miejsce
Internetowy powiatowy konkurs plastyczny „Zostań w domu ze stworkiem Honolulu”	I miejsce

Szkoła Podstawowa im. Polskich Kawalerów Maltańskich w Ogorzelinach

<i>Nazwa konkursu</i>	<i>Zajęte miejsce</i>
Wojewódzki Kuratorski Konkurs Matematyczno – Plastyczny „Świat trójkątów”	II, III miejsce
Powiatowe Igrzyska dzieci w mini siatkówce chłopców	III miejsce
Powiatowe Igrzyska dzieci w tenisie stołowym	II miejsce
Powiatowe Igrzyska młodzieży szkolnej w tenisie stołowym	II miejsce
Ogólnopolski Konkurs „Lecą boćki”	laureat
Wojewódzki Konkurs Plastyczny „Zaślubiam Cię – teraz przed nami świat i wolne kraje”	wyróżnienie

Szkoła Podstawowa im. Wandy Chotomskiej w Pawłowie

<i>Nazwa konkursu</i>	<i>Zajęte miejsce</i>
.Olimpiada wiedzy Archimedes Plus – konkurs matematyczny	laureat
Wojewódzka Liga Matematyczna	finalista
Wojewódzko – Metropolitalny Konkurs Biblijny	laureatka
Powiatowy Konkurs Fotograficzny „Polska w kadrze”	I, II, III miejsce
Powiatowy Konkurs Kolęd i Piosenek Świątecznych	III miejsce
Ogólnopolski Konkurs Matematyczny „Kangur”	6 wyróżnień
XIII Wojewódzki Konkurs Matematyczno Plastyczny „Świat trójkątów”	II miejsce

Szkoła Podstawowa w Silnie

<i>Nazwa konkursu</i>	<i>Zajęte miejsce</i>
Ogólnopolski Internetowy Konkurs Plastyczny „Stwórz swój własny Komiks”	II miejsce
XIII Wojewódzki Konkurs Matematyczno – Plastyczny „Świat trójkątów”	II, III miejsce
Poznajemy Parki Krajobrazowe Polski etap powiatowy	I miejsce
Wojewódzki Konkurs „Moja ulubiona dyscyplina sportu i wybrany idol sportowy”	II miejsce
Powiatowy Konkurs EKO – ART	I miejsce
Przegląd Pieśni i Piosenki Patriotycznej	I miejsce
Konkurs biblijny – etap rejonowy	II miejsce
Powiatowy Konkurs Kolęd i Piosenek Świątecznych w Języku Angielskim	I miejsce: zespół wokalny
Nursery Rhymes – konkurs recytatorski z języka angielskiego	I miejsce

Szkoła w Swornegaciach

<i>Nazwa konkursu</i>	<i>Zajęte miejsce</i>
Liga Matematyczna im. Z. Matuskiego	finalista
Międzynarodowy Konkurs Matematyczny „Kangur”	2 wyróżnienia
Powiatowe Konkurs dlô Czëtińców ”Méster Bëlnégò Czëtaniô”	I miejsce w kat. klas I-III

	I miejsce w kat. klas IV-VI, 2 wyróżnienia
XXVII Ogólnopolski Przegląd Kapel i Zespołów Ludowych Stylizowanych im. Jana Derlety na Zamku w Szydłowcu	III miejsce
Powiatowy Konkurs Recytatorski „Kaszëbsczi EKO –ART.”	laureaci – II ,III miejsce 2 wyróżnienia
XVIII Kaszëbsczé Diktando	laureat III miejsce
Konkurs Gawędziarzy	laureatka I miejsce
Powiatowy Konkurs Kolęd i Piosenek Świątecznych w Języku Angielskim	Laureaci I, II miejsce
Biegi z okazji „Święta Niepodległości”	I, III miejsce
XIV Cross Kaszubski	I miejsce – oddział „0”

Tabela Nr 5. Wykaz konkursów szkolach

VIII. ORGANIZACJA KONKURSÓW GMINNYCH I WYŻSZEGO SZCZEBŁA

Szkoły były organizatorami licznych konkursów szkolnych i gminnych o charakterze sportowym, artystycznym i przedmiotowym.

1. **Szkoła Podstawowa w Charzykowach:**
 - Igrzyska Młodzieży Szkolnej Piłka Ręczna Chłopców;
 - Igrzyska Dzieci Mini Piłka Ręczna Chłopców;
 - Igrzyska Dzieci Mini Piłka Ręczna Dziewcząt.
2. **Szkoła Podstawowa im. Mari Konopnickiej w Ostrowitem:**
 - Gminny Konkurs Wiedzy o Gminie Chojnice;
3. **Szkoła Podstawowa im. Polskich Kawalerów Maltańskich w Ogorzelinach:**
 - III Gminny konkurs języka angielskiego „Nursery Rhymes Contest” ;
 - II Konkurs Informatyczny M@T BIT;
 - Gminne Igrzyska Dzieci w dwa ognie usportowione w kategorii chłopców klas I- III;
 - Gminne Igrzyska Dzieci w mini siatkówce dziewcząt i chłopców;
 - Gminne Igrzyska Młodzieży Szkolnej dziewcząt w piłce ręcznej.
4. **Szkoła Podstawowa im. Wandy Chotomskiej w Pawłowie:**
 - XXII edycja Gminnego Konkursu Eko – Bał;
5. **Szkoła Podstawowa w Silnie:**
 - II Powiatowy Konkurs Kolęd i Piosenek Świątecznych w Języku Angielskim;
 - XIII Wojewódzki Konkurs Matematyczno – Plastyczny.
6. **Szkoła Podstawowa w Swornegaciach:**
 - XXVII Jesienny Bieg Ekologiczny ;
 - Pòwiatowé Kònkúrs dlò Czëtińców „ Méster Bëlnégò Czëtaniò”;

Część konkursów nie odbyła się z uwagi na pandemię.

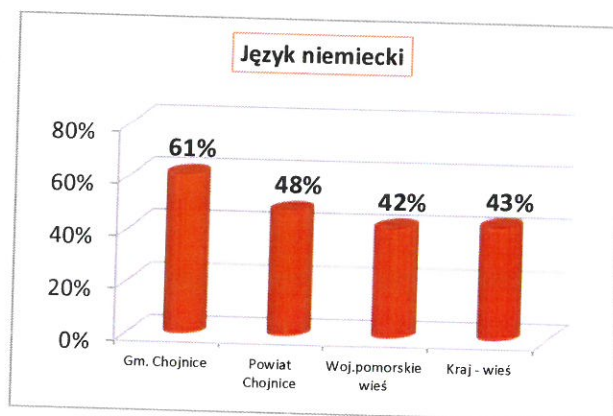
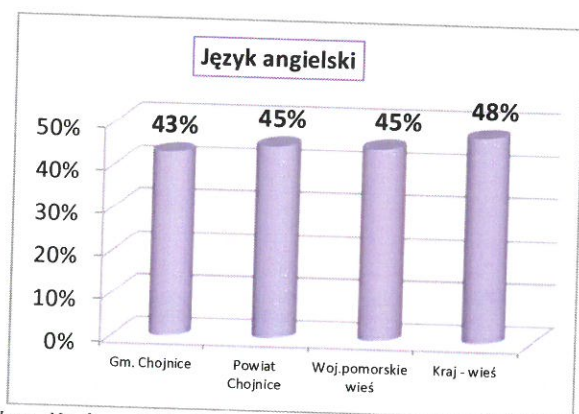
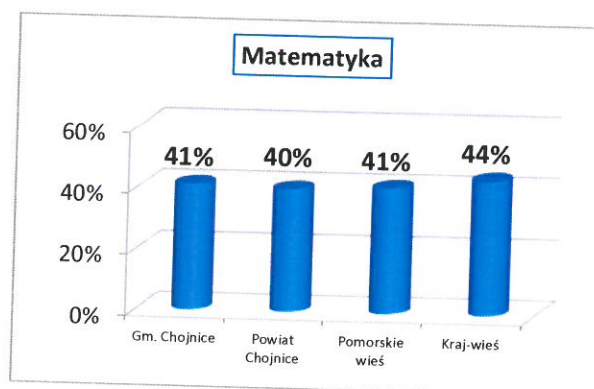
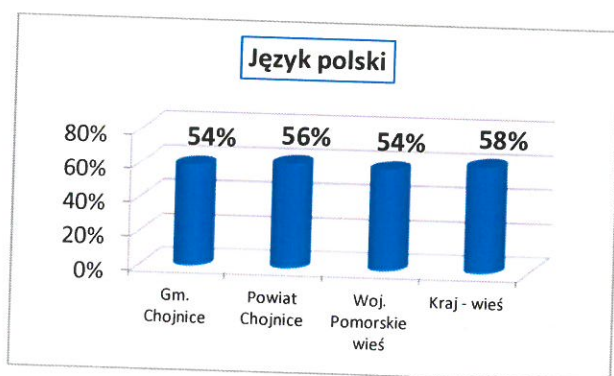
IX. ZAJĘCIA DODATKOWE ORAZ WSPIERAJĄCE UCZNIÓW O SPECJALNYCH POTRZEBACH EDUKACYJNYCH

W roku szkolnym 2019/2020 organ prowadzący przydzielił 681 godzin tygodniowo (łącznie wszystkie szkoły) na zajęcia dodatkowe m.in.: biblioteka, logopedia, terapia pedagogiczna, pedagog/psycholog, koła zainteresowań, zajęcia dydaktyczno – wyrównawcze dla uczniów powracających z zagranicy, gimnastyka korekcyjna, nauczanie indywidualne. Zajęcia te przeznaczone były również dla uczniów ze specjalnymi potrzebami edukacyjnymi w oparciu o orzeczenia i opinie Poradni Psychologiczno-Pedagogicznej (rewalidacja, logopedia, zajęcia wyrównawcze, zindywidualizowana ścieżka rozwoju, praca z nauczycielem wspierającym).

Specjalne potrzeby edukacyjne dzieci i młodzieży wynikają ze zróżnicowanego indywidualnego sposobu nabywania wiedzy i umiejętności w procesie uczenia się, określonego zróżnicowanym funkcjonowaniem poznawczo – percepcyjnym. Rozpoznanie specjalnych potrzeb edukacyjnych pozwala na właściwy dobór metod, środków i oddziaływań dydaktyczno – wyrównawczych, prowadzących do zaspokojenia potrzeb i stworzenia optymalnych warunków rozwoju intelektualnego oraz osobowościowego.

X. WYNIKI EGZAMINU OŚMIOKLASISTY W 2020 ROKU

Egzamin ośmioklasisty został przeprowadzony w kwietniu 2020 roku w formie pisemnej. Każdy ośmioklasista przystąpił do egzaminu z trzech przedmiotów obowiązkowych.



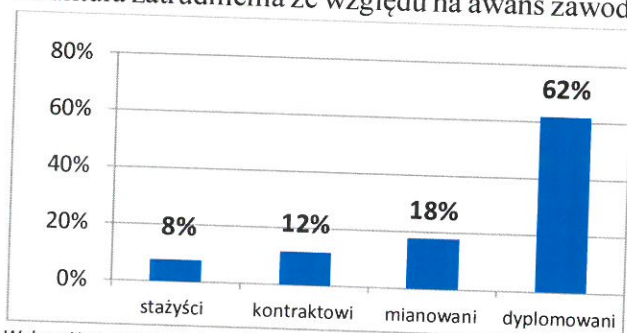
Wykres Nr 3 – Zestawienie wyników egzaminu ośmioklasisty 2020 r. przedstawione w procentach opracowane na podstawie Okręgowej Komisji Egzaminacyjnej w Gdańsku

XI. NAUCZYCIELE I PRACOWNICY NIEPEDAGOGICZNI

W minionym roku szkolnym w placówkach oświatowych Gminy Chojnice było 193,88 etatów nauczycielskich oraz 66,21 etatów pracowników administracji i obsługi.

W roku szkolnym 2019/2020 awans zawodowy otrzymało 9 nauczycieli dyplomowanych i 4 nauczycieli mianowanych.

Struktura zatrudnienia ze względu na awans zawodowy nauczycieli przedstawiała się następująco:



Wykres Nr 4- Nauczyciele według stopnia awansu zawodowego na podstawie SI O z dn.30.IX.2019r.

XII. INNA DZIAŁALNOŚĆ

1. W roku szkolnym 2019/2020 gmina kontynuowała program dożywiania uczniów. Całkowity koszt dożywiania to **688 285 zł**, w tym **20 543 zł**. GOPS, pozostałe środki pokrywa Gmina Chojnice („wsad do kotła” 294 603zł). Dożywianiem objęci są wszyscy uczniowie ze szkół gminnych.

2. Od września 2019 r. uczniowie szkół podstawowych kl. I - VIII w gm. Chojnice otrzymało bezpłatne podręczniki i ćwiczenia. Na realizację tego programu wykorzystano kwotę **130 496 zł** (dotacja na podręczniki 131 727 zł).

3. Gmina realizuje program upowszechniania sportu w zakresie nauki pływania wśród dzieci kl. II i III szkół podstawowych i klasy sportowej w Charzykowach . Całkowity koszt tego programu w roku szkolnym 2019/2020 wyniósł **44 863 zł**.

XIII. INNOWACJE

W szkołach realizowane były innowacje pedagogiczne :

1. *SP Charzykowy*: „Kwadran z książką”, „Uczymy się uczyć ”, „Pisanie i czytanie niech zabawą nam się stanie”.
2. *SP Niezychowice*: „W świecie bogów greckich i rzymskich”, „ Kleksik ”, „Coraz lepiej czytam”, „I Ty możesz zostać ratownikiem”, „W zdrowym ciele zdrowy duch”, „Mali artyści”.
3. *SP Ogorzeliny*: „Klasy ekologiczno – regionalne”, „Uczę się praktycznie działając”, „Kaligrafia w szkole”, „Moja mała ojczyzna, mój region”, „Ćwiczmy razem – oddziały przedszkolne”, „Zostań artystą”, „Kombinuję , koduję, programuję”.
4. *SP Ostrowite*: „Matematyka z TIK”, „Poznajemy historię naszych miejscowości na przestrzeni dziejów”, „Wiem, myślę, liczę”, „W świecie ortografii i leksyki”.
5. *SP Nawa Cerkiew*: „Mali badacze”, „Tu się czyta”, „Czytam z klasą”.
6. *SP Pawłowo*: „Wyżej i dalej”.
7. *SP Silno*: „Uczymy programowania i kodowania na dywanie i nie tylko”, „Mistrz Rysik z pisaniem po drodze”, „Różne Drogi Życiowe”, „Muzyczna przerwa”, „Od czytania do pisania”, „Odpowiedzialny i bezpieczny rowerzysta”, „Keine Grenzen – bez granic”, „Kosznajderia wczoraj i dziś”, „Pamiętnik”.
8. *SP Swornegacie*: „Aktywna przerwa”, „Przerwy z tenisem stołowym”, „ Szkolna Liga Przyrody ‘Przyrodniczo zakręceni’, „ Odkrywam i rozwijam się”, „Teatrzyk

Kamishibai”, „Działam, więc pamiętam”, „Czytam codziennie, bo wiem, że lektura to nie jest bzdura”, „Myślę, więc programuję”, „Terapia ręki – ruch, zabawa, taniec”, „Ortografię odkrywamy, gdy zabawę zaczynamy”, „Gry i zabawy”.

XIV. BOISKA SPORTOWE

Na terenie Gminy Chojnice funkcjonuje 10 boisk wielofunkcyjnych, które mieszczą się przy szkołach w miejscowościach. W roku 2021 zbudowane zostanie ostatnie boisko przy szkole w Nowej Cerkwi.

- 1) Charzykowy – „Orlik” (2009r.)
- 2) Sławęcín – „Jaskółeczka”(2010r.)
- 3) Ostrowite- „Jaskółeczka”(2011r.)
- 4) Kłodawa- „Jaskółeczka”(2012r.)
- 5) Silno- „Jaskółeczka”(2013r.)
- 6) Ogorzeliny- „Jaskółeczka”(2013r.)
- 7) Niezychowice – „Jaskółeczka”(2014r.)
- 8) Pawłowo – „Jaskółeczka”(2017r.)
- 9) Lichnowy - „Jaskółeczka”(2019r.)
- 10) Swornegacie – „Jaskółeczka”(2019r.)

XV. INWESTYCJE / REMONTY W SZKOŁACH W ROKU SZKOLNYM 2019/2020

<i>Lp.</i>	<i>Szkoła</i>	<i>Nazwa inwestycji/remontu</i>	<i>Kwota</i>
1.	Szkoła Podstawowa w Charzykowach	<ul style="list-style-type: none"> ● Remont biblioteki i pomieszczeń przyległych; ● Remont dwóch korytarzy, klatki schodowej a także wydzielenie szatni na dolnym korytarzu; ● Remont pomieszczenia socjalnego pracowników i remont klas; 	229 000 zł
2.	Szkoła Podstawowa w Kłodawie	Rozbudowa i przebudowa budynku szkoły w latach 2020-2021	295 000 zł
3.	Szkoła Podstawowa w Lichnowach	<ul style="list-style-type: none"> ● Wykonanie bramy wjazdowej i części ogrodzenia panelowego z podmurówką; ● Wykonanie utwardzenia z kostki brukowej; ● Wykonanie robót dot. remontów: stołówki, pomieszczenia socjalnego dla pracowników kuchni, szatni dla uczniów w piwnicy szkolnej oraz korytarza; ● Szlifowanie całościowe parkietu, malowanie pasów i kół, lakierowanie, matowanie sali gimnastycznej; 	215 000 zł
4.	Szkoła Podstawowa w Niezychowicach	<ul style="list-style-type: none"> ● Remont górnego korytarza z klatką schodową, biblioteki oraz pomieszczeń sekretariatu, sali lekcyjnej – pracowni przedmiotów ścisłych; 	156 000 zł
5.	Szkoła Podstawowa w Nowej Cerkwi	<ul style="list-style-type: none"> ● Naprawa pokrycia dachowego; ● remont sal lekcyjnych oraz inne drobne remonty; 	35 000 zł
6.	Szkoła Podstawowa w Ogorzelinach	<ul style="list-style-type: none"> ● Remont pomieszczenia magazynowego z przystosowaniem na bibliotekę szkolną; ● Remont łazienki i podjazdu celem dostosowania dla osób niepełnosprawnych; 	146 000 zł

17

7.	Szkoła Podstawowa w Ostrowitem	<ul style="list-style-type: none"> ● Remont pomieszczeń sekretariatu, 4 sal lekcyjnych oraz korytarzy szkolnych wraz z instalacjami- budynek w Sławęcinie; 	185 000 zł
8.	Szkoła Podstawowa w Pawłowie	<ul style="list-style-type: none"> ● Przegląd i naprawa pokrycia dachowego sali gimnastycznej oraz remont kominów i naprawa rynien; ● Remont górnego korytarza łącznie z łazienką dla klas młodszych oraz sal lekcyjnych i klatki schodowej; ● Remont pomieszczeń sanitarnych oraz korytarza w części budynku szkoły – pomieszczenia dla sportowców; 	210 000 zł
9.	Szkoła Podstawowa w Silnie	<ul style="list-style-type: none"> ● Remont pomieszczeń sekretariatu, biblioteki, archiwum, pokoju nauczycielskiego, pomieszczenia kuchennego, toalety dla personelu na piętrze oraz częściowe malowanie korytarzy wraz z instalacją; ● Uszczelnienie oraz mocowanie połączeń dachowej z blachy trapezowej i papy zgrzewalnej na budynku szkoły. 	158 000 zł
10.	Szkoła Podstawowa w Swornegaciach	<ul style="list-style-type: none"> ● Wykonanie koniecznych drobnych remontów sali gimnastycznej oraz sal lekcyjnych 	7 000 zł
Ogółem:			1 636 000 zł

Tabela Nr 6 Wykaz remontów w szkołach 2019/2020

XVI. DOWÓZ

Gmina zapewniała dowóz 961 uczniom.

Opieka nad uczniami w czasie dowozu i odwozu uczniów ze szkół koszty **153 567 zł**.

Dowóz uczniów z terenu gminy Kamień Krajeński, obejmujący miejscowości Dąbrówka i Obkas z zapewnieniem opieki wyniósł **38 210 zł**.

Zwrot kosztów dowozu uczniów niepełnosprawnych oraz dowozu uczniów z pozaustawową odległością wyniósł **206 000 zł**

XVII. FINANSOWANIE OŚWIATY

1. Dotacja dla placówek niepublicznych w roku szkolnym 2019/2020

typ placówki	2019/2020	
	liczba dzieci	wydatki
przedszkola	104	648 459 zł
punkty przedszkolne	57	165 513 zł
Razem:	161	813 972zł

Tabela nr 7 . Dotacje dla niepublicznych placówek oświatowych

1. Wydatki na oświatę;

To znacząca część budżetu jednostki samorządu terytorialnego. Środki te pochodzą z subwencji oświatowej, dotacji oraz środków własnych gminy, i tak:

subwencja oświatowa w 2019 r.	18 467 822 zł
wydatki na zadania subwencionowane	22 495 020 zł
wydatki na inne zadania	<u>3 831 486 zł</u>
łącznie kwota wydatków	26 326 506 zł

Subwencja oświatowa pokrywa **70%** wszystkich wydatków na oświatę w gminie Chojnice.
Wykonanie zadań subwencyjnych w stosunku do otrzymanej subwencji wynosi **122%**.
Wkład Gminy do zadań oświatowych wyniósł **4 027 198 zł**.

Anita Sznajder

Dyrektor Gminnego Zespołu Oświaty
w Chojnicach

Projekt

z dnia 16 października 2020 r.
Zatwierdzony przez

**UCHWAŁA NR XIX/³¹⁹/2020
Rady Gminy w Chojnicach**

z dnia 30 października 2020 r.

w sprawie wyrażenia zgody na nabycie nieruchomości położonej w obrębie ewidencyjnym Chojniczki

Na podstawie art. 18 ust. 2 pkt 9 lit. a, ustawy z dnia 8 marca 1990 r. o samorządzie gminnym (t.j. Dz.U. z 2020 r., poz. 713), art. 13 ust. 1 ustawy z dnia 21 sierpnia 1997 r. o gospodarce nieruchomościami (t.j. Dz.U. z 2020 r., poz. 65 z późn. zm.)

**Rada Gminy
uchwała, co następuje:**

§ 1. Wyrazić zgodę na nabycie na własność Gminy Chojnice, nieruchomości położonej w obrębie ewidencyjnym Chojniczki, stanowiącej działkę gruntu oznaczoną geodezyjnie nr 161/8 o powierzchni 5488 m², dla której Sąd Rejonowy w Chojnicach prowadzi księgę wieczystą nr SL1C/00006796/2.

§ 2. Wykonanie uchwały zlecić Wójtowi Gminy Chojnice.

§ 3. Uchwała wchodzi w życie z dniem podjęcia i podlega ogłoszeniu poprzez jej wywieszenie na tablicy ogłoszeń Urzędu Gminy w Chojnicach oraz zamieszczeniu w Biuletynie Informacji Publicznej.

Wnioskodawca:

WÓJT GMINY CHOJNICE

/-/dr inż. Zbigniew Szczepański

Przewodniczący Rady Gminy

Ryszard Kontek

Projekt uchwały odpowiada przepisom prawa, stąd nie wnoszę uwag.

20
Mateusz Tangowski
RADCA PRAWNY
BD-1571

Uzasadnienie

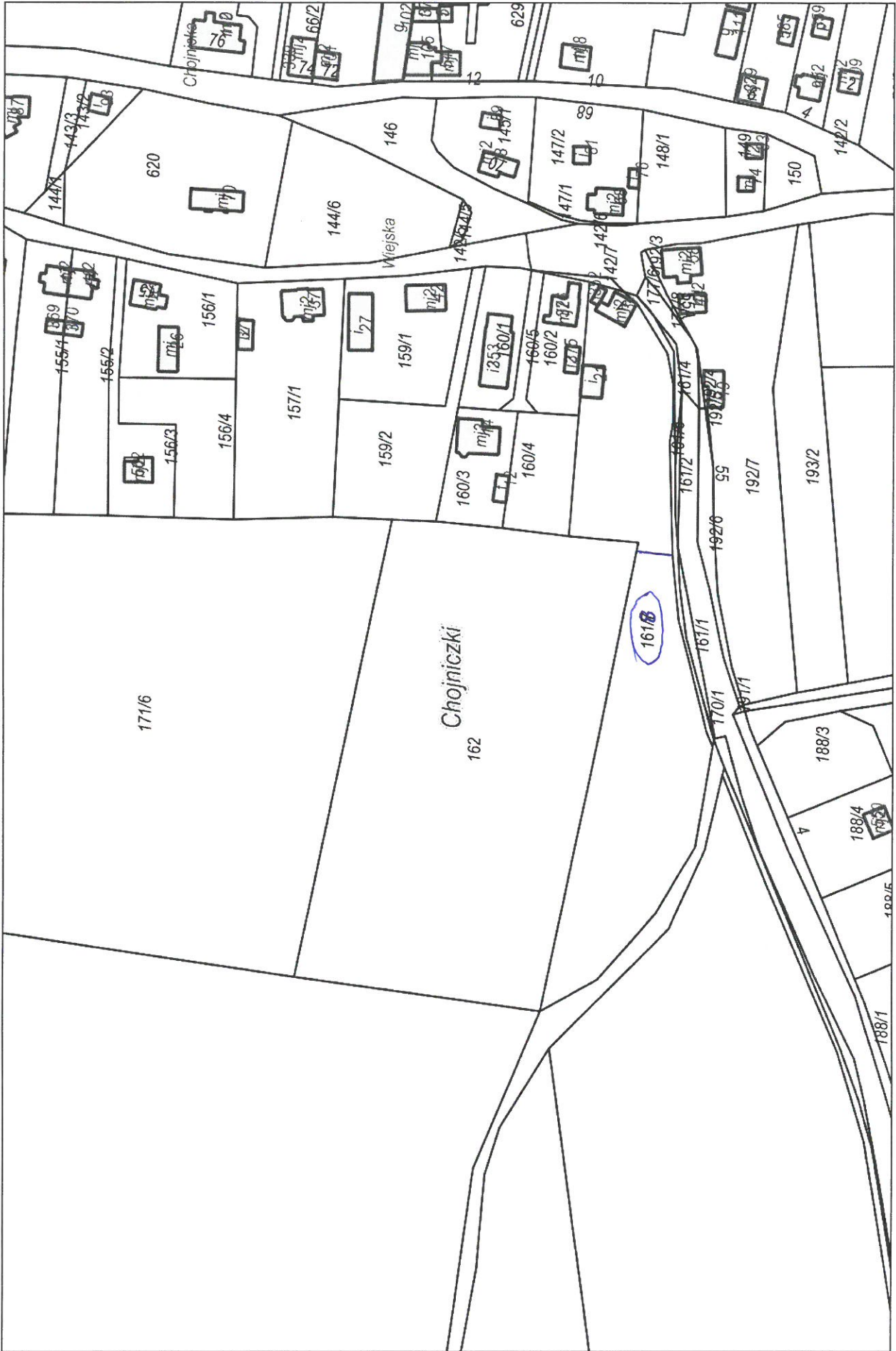
Na podstawie art. 18 ust. 2 pkt 9 lit. a ustawy z dnia 8 marca 1990 r. o samorządzie gminnym do wyłącznej właściwości rady gminy należy podejmowanie uchwał w sprawach majątkowych gminy dotyczących m.in. zasad nabywania nieruchomości, o ile ustawy szczególne nie stanowią inaczej.

Ponieważ Rada Gminy w Chojnicach nie podjęła uchwały określającej zasady nabywania nieruchomości, każde nabycie nieruchomości wymaga podjęcia przez radę stosownej uchwały.

Nabycie nieruchomości będącej przedmiotem uchwały dokonuje się w celu realizacji zadań własnych gminy.

Dr. Chojniczki

Wydruk mapy z systemu WebEWID



Wydruk w skali 1:2000

Wydruk z systemu WebEWID

Udostępniane informacje nie są dokumentami w postępowaniach administracyjnych i innych. Materiały zawierające informacje z powiatowego zasobu geodezyjnego i kartograficznego (w tym dane z operatu ewidencji gruntów i budynków Starostwa Powiatowego w Chojnicach) należy zamawiać w Wydziale Geodezji. Dokumenty zawierające inne informacje przetwarzane w Wewnętrznym Portalu Mapowym należy zamawiać w wydziałach merytorycznych, odpowiedzialnych za aktualizację tych danych.

Sporządził: Piotr Wulczyński

Projekt

z dnia 21 października 2020 r.
Zatwierdzony przez

320

**UCHWAŁA NR XIX/ /2020
Rady Gminy w Chojnicach**

z dnia 30 października 2020 r.

w sprawie uchwalenia miejscowego planu zagospodarowania przestrzennego dla fragmentu obrębu geodezyjnego Silno, gmina Chojnice.

Na podstawie art. 18 ust. 2 pkt 5 ustawy z dnia 8 marca 1990 r. o samorządzie gminnym (t.j. Dz.U. z 2020 r. poz. 713), art. 20 ust. 1 ustawy z dnia 27 marca 2003 r. o planowaniu i zagospodarowaniu przestrzennym (t.j. Dz. U. z 2020 r. poz. 293 z późn. zm.), po stwierdzeniu, że miejscowy plan zagospodarowania przestrzennego nie narusza ustaleń „Studium uwarunkowań i kierunków zagospodarowania przestrzennego gminy Chojnice”, uchwalonego uchwałą Nr XXV/417/2017 Rady Gminy w Chojnicach z dnia 9 sierpnia 2017 r. zmienionego zarządzeniem zastępczym Wojewody Pomorskiego z dnia 30.09.2020r.

uchwala się, co następuje:

**Rozdział 1.
Postanowienia ogólne**

§ 1. 1. Uchwala się miejscowy plan zagospodarowania przestrzennego dla fragmentu obrębu geodezyjnego Silno, gmina Chojnice, zwany dalej planem.

2. Granice planu określone zostały w uchwale Nr XXXI/518/2018 Rady Gminy w Chojnicach z dnia 23 marca 2018 r. w sprawie przystąpienia do sporządzenia miejscowego planu zagospodarowania przestrzennego dla fragmentu obrębu geodezyjnego Silno, gm. Chojnice.

3. Rysunek planu stanowi graficzne przedstawienie ustaleń planu oraz określa granicę obszaru objętego planem.

§ 2. 1. Integralną częścią planu jest rysunek planu w skali 1:1000, wraz z wrysem ze „Studium uwarunkowań i kierunków zagospodarowania przestrzennego Gminy Chojnice”, stanowiący załącznik nr 1 do uchwały.

2. Rozstrzygnięcie dotyczące sposobu rozpatrzenia uwag do projektu planu stanowi załącznik nr 2 do uchwały.

3. Rozstrzygnięcie dotyczące sposobu realizacji zapisanych w planie inwestycji z zakresu infrastruktury technicznej, które należą do zadań własnych gminy oraz zasadach ich finansowania stanowi załącznik nr 3 do uchwały.

§ 3. Ilekroć w uchwale jest mowa o:

- 1) ustawie – należy przez to rozumieć ustawę z dnia 27 marca 2003 r. o planowaniu i zagospodarowaniu przestrzennym;
- 2) maksymalnej nieprzekraczalnej linii zabudowy – należy przez to rozumieć linię, poza którą nie może być wysunięta ściana frontowa (lico) budynku; linia ta nie dotyczy, takich elementów architektonicznych, jak: gzyms, wykusz, okap dachu.

§ 4. Rysunek planu zawiera oznaczenia obowiązujące, które stanowią ustalenia planu:

- a) przeznaczenie terenu, oznaczone symbolem literowym i numerem porządkowym,
- b) oznaczenia graficzne:
 - granica obszaru objętego planem,

23

- linie rozgraniczające tereny o różnym przeznaczeniu lub różnych zasadach zagospodarowania,
- maksymalna nieprzekraczalna linia zabudowy,
- zwymiarowanie,
- zespół dworsko-parkowy wraz z parkiem – obiekty wpisane do rejestru zabytków,
- historyczny zespół folwarczny,
- historyczne drzewa,
- obiekt wpisany do rejestru zabytków,
- obiekt wpisany do wojewódzkiej ewidencji zabytków.

Rozdział 2. Ustalenia ogólne

§ 5. Przeznaczenie terenu: w granicach planu wyznacza się tereny o następującym przeznaczeniu:

- a) MW – tereny zabudowy mieszkaniowej wielorodzinnej,
- b) MW-U – tereny zabudowy mieszkaniowej wielorodzinnej z dopuszczeniem usług,
- c) US – teren sportu i rekreacji,
- d) RU – teren obsługi produkcji w gospodarstwie rolnym,
- e) ZD – tereny ogrodów działkowych,
- f) ZP – teren zieleni urządzonej,
- g) ZP/RU – teren zieleni urządzonej, obsługi produkcji w gospodarstwie rolnym,
- h) K – teren infrastruktury technicznej – kanalizacja,
- i) KDW – teren komunikacji - droga wewnętrzna,
- j) KX – teren komunikacji – droga pieszo-rowerowa.

§ 6. Zasady ochrony i kształtowania ładu przestrzennego: zgodnie z ustaleniami szczegółowymi.

§ 7. Zasady ochrony środowiska, przyrody i krajobrazu:

- 1) obszar planu jest zlokalizowany na obszarze Głównego Zbiornika Wód Podziemnych nr 128, należy stosować przepisy odrębne;
- 2) zakaz realizacji przedsięwzięć mogących znacząco oddziaływać na środowisko, z wyłączeniem inwestycji celu publicznego;
- 3) ustala się dopuszczalny poziom hałasu, określony w przepisach odrębnych:
 - a) w terenach ZD jak dla terenów rekreacyjno-wypoczynkowych,
 - b) w terenach MW, MW-U jak dla terenów zabudowy mieszkaniowej wielorodzinnej,
 - c) w terenach US jak dla terenów zabudowy związanej ze stałym lub czasowym pobytem dzieci i młodzieży;
- 4) w przypadku wystąpienia dziko występujących roślin, zwierząt i grzybów oraz ich siedlisk należy zapewnić ich ochronę, zgodnie z przepisami o ochronie przyrody.

§ 8. Zasady kształtowania krajobrazu: nie występuje potrzeba określania.

§ 9. Zasady ochrony dziedzictwa kulturowego i zabytków, w tym krajobrazów kulturowych, oraz dóbr kultury współczesnej: zgodnie z ustaleniami szczegółowymi.

§ 10. Wymagania wynikające z potrzeb kształtowania przestrzeni publicznych: nie występuje potrzeba określania.

§ 11. Zasady kształtowania zabudowy oraz wskaźniki zagospodarowania terenu, maksymalną i minimalną intensywność zabudowy jako wskaźnik powierzchni całkowitej zabudowy w odniesieniu do powierzchni działki budowlanej, minimalny udział procentowy powierzchni biologicznie czynnej w odniesieniu do powierzchni działki budowlanej, maksymalną wysokość zabudowy, minimalną liczbę miejsc do parkowania w tym miejsca przeznaczone na parkowanie pojazdów zaopatrzonych w kartę parkingową i sposób ich realizacji oraz linie zabudowy i gabaryty obiektów: zgodnie z ustaleniami szczegółowymi.

§ 12. Granice i sposoby zagospodarowania terenów lub obiektów podlegających ochronie, na podstawie odrębnych przepisów, terenów górniczych, a także obszarów szczególnego zagrożenia powodzią, obszarów osuwania się mas ziemnych, krajobrazów priorytetowych określonych w audycie krajobrazowym oraz w planach zagospodarowania przestrzennego województwa: nie występuje potrzeba określania.

§ 13. Szczegółowe zasady i warunki scalania i podziału nieruchomości objętych planem miejscowym: zgodnie z ustaleniami szczegółowymi.

§ 14. Szczególne warunki zagospodarowania terenów oraz ograniczenia w ich użytkowaniu, w tym zakaz zabudowy: nie występuje potrzeba określania.

§ 15. Zasady modernizacji, rozbudowy i budowy systemów:

1) komunikacji:

a) podstawowy układ komunikacyjny tworzą drogi wewnętrzne w terenach 20 KDW i 21 KDW łączące się z publiczną drogą wojewódzką (poza obszarem objętym planem),

b) uzupełniający układ komunikacyjny tworzą pozostałe drogi wewnętrzne oraz drogi pieszo-rowerowe;

2) infrastruktury technicznej:

a) zaopatrzenie w wodę z gminnej sieci wodociągowej,

b) sieć wodociągową przystosować do celów przeciwpożarowych,

c) odprowadzanie ścieków sanitarno-bytowo-gospodarczych do sieci kanalizacji sanitarnej,

d) odprowadzanie wód opadowych, w tym z ulic, parkingów, utwardzonych placów, powierzchniowo lub do sieci kanalizacji deszczowej, zgodnie z przepisami odrębnymi,

e) gospodarka odpadami zgodnie z przepisami odrębnymi,

f) dopuszcza się realizację miejsca gromadzenia i selektywnej zbiórki odpadów,

g) dopuszcza się lokalizację inwestycji celu publicznego z zakresu łączności publicznej w rozumieniu przepisów odrębnych,

h) zaopatrzenie w ciepło z indywidualnych lub zbiorczych źródeł ciepła opartych o technologie bezemisyjne lub rozwiązania oparte na technologiach i paliwach zapewniających minimalne wskaźniki emisyjne gazów i pyłów do powietrza,

i) zasilanie w energię elektryczną z istniejącej na obszarze objętym planem stacji transformatorowej,

j) dopuszcza się budowę stacji transformatorowych w zależności od potrzeb, w terenach publicznych, ogólnodostępnych,

k) dopuszcza się budowę sieci gazowej,

l) dopuszcza się przebudowę i rozbudowę istniejących linii napowietrznych oraz ich wymianę na linię kablową,

m) należy zapewnić dostęp (faktyczny i prawny) do sieci i urządzeń infrastruktury technicznej, zgodnie z przepisami odrębnymi,

n) dopuszcza się realizację urządzeń z zakresu odnawialnych źródeł energii o mocy do 100kW, z wyjątkiem elektrowni wiatrowych,

o) dopuszcza się budowę rozbudowę, przebudowę infrastruktury technicznej,

p) ustalona dla poszczególnych terenów wysokość zabudowy nie dotyczy infrastruktury technicznej (w tym masztów telekomunikacyjnych), dla której ustala się wysokość maksymalnie 30 m,

r) sieci i urządzenia infrastruktury technicznej należy w pierwszej kolejności budować w liniach rozgraniczających dróg, z dopuszczeniem, w uzasadnionych przypadkach, poza liniami rozgraniczającymi dróg.

§ 16. Sposób i termin tymczasowego zagospodarowania, urządzania i użytkowania terenów: nie występuje potrzeba określania.

§ 17. Stawki procentowe, na podstawie których ustala się opłatę, o której mowa w art. 36 ust. 4: zgodnie z ustaleniami szczegółowymi.

Rozdział 3. Ustalenia szczegółowe

§ 18. Ustalenia dla terenu 1 ZP, 9 ZP:

- 1) przeznaczenie terenu: teren zieleni urządzonej
- 2) zasady ochrony i kształtowania ład przestrzennego:
 - a) dopuszcza się ścieżki piesze, place zabaw, siłownie zewnętrzne,
 - b) dopuszcza się zorganizowanie miejsc wypoczynku mieszkańców, typu grill;
- 3) zasady kształtowania zabudowy oraz wskaźniki zagospodarowania terenu: udział powierzchni biologicznie czynnej: minimum 90% powierzchni działki.
- 4) stawka procentowa, na podstawie której ustala się opłatę z tytułu wzrostu wartości nieruchomości, o której mowa w art. 36 ust. 4 ustawy: 0%.

§ 19. Ustalenia dla terenów 2 ZD, 12 ZD, 13 ZD, 14 ZD, 15 ZD:

- 1) przeznaczenie terenów: teren ogrodów działkowych.
- 2) zasady ochrony i kształtowania ład przestrzennego:
 - a) na każdej z działek dopuszcza się jedną wolnostojącą altanę ogrodową o powierzchni zabudowy do 35 m²,
 - b) altana winna posiadać lekką konstrukcję – drewnianą,
- 3) zasady kształtowania zabudowy oraz wskaźniki zagospodarowania terenu:
 - a) intensywność zabudowy: nie występuje potrzeba określania,
 - b) wielkość powierzchni zabudowy w stosunku do powierzchni działki: maksymalnie 7 %,
 - c) udział powierzchni biologicznie czynnej w odniesieniu do powierzchni działki budowlanej: nie występuje potrzeba określania,
 - d) wysokość altany: maksymalnie 4,0m,
 - e) maksymalna nieprzekraczalna linia zabudowy: zgodnie z rysunkiem planu,
 - f) kształt dachu: dwuspadowy, o spadku połaci dachowych od 15^o do 25^o, z kalenicą prostopadłą lub równoległą do granicy z przyległymi terenami komunikacyjnymi,
 - g) pokrycie dachu w kolorach: czerwony, brązowy, jasny grafit, matowy szary,
 - h) miejsca do parkowania w tym miejsca przeznaczone na parkowanie pojazdów zaopatrzonych w kartę parkingową: nie występuje potrzeba określania;
- 4) szczegółowe zasady i warunki scalania i podziału nieruchomości objętych planem miejscowym: parametry działek uzyskiwanych w wyniku scalania i podziału nieruchomości:
 - a) minimalna szerokość frontu działki: 20,0m,
 - b) minimalna powierzchnia działki: 500m²,
 - c) kąt położenia granicy działki w stosunku do pasa drogowego (drogi wewnętrznej lub drogi pieszorowerowej): od 70^o do 90^o;
- 5) stawka procentowa, na podstawie której ustala się opłatę z tytułu wzrostu wartości nieruchomości, o której mowa w art. 36 ust. 4 ustawy: 30%.

§ 20. Ustalenia dla terenów 3 MW, 4 MW, 6 MW, 7 MW, 8 MW, 10 MW:

- 1) przeznaczenie terenu: teren zabudowy mieszkaniowej wielorodzinnej;
- 2) zasady ochrony i kształtowania ładu przestrzennego:
 - a) istniejąca zabudowa do zachowania z dopuszczeniem jej przebudowy,
 - b) dopuszcza się rozbudowę istniejących budynków mieszkalnych wielorodzinnych:
 - w terenach 3 MW, 4 MW, 7 MW o maksymalnie 10% powierzchni zabudowy budynku,
 - w terenach 8 MW, 10 MW o maksymalnie 5% powierzchni zabudowy budynku,
 - c) w ramach nowej zabudowy dopuszcza się tylko dobudowanie budynków garażowych lub gospodarczych do istniejących,
- 3) zasady kształtowania zabudowy oraz wskaźniki zagospodarowania terenu:
 - a) intensywność zabudowy:
 - w terenie 3 MW – od 0,2 do 0,4,
 - w terenie 4 MW – od 0,3 do 0,55,
 - w terenie 6 MW – od 0,3 do 0,5,
 - w terenie 7 MW – od 0,25 do 0,75,
 - w terenie 8 MW – od 1,5 do 1,9,
 - w terenie 10 MW – od 1,5 do 2,0,
 - b) wielkość powierzchni zabudowy w stosunku do powierzchni działki:
 - w terenie 3 MW - maksymalnie 20%,
 - w terenie 4 MW - maksymalnie 25%,
 - w terenie 6 MW - maksymalnie 50%,
 - w terenie 7 MW - maksymalnie 35%,
 - w terenie 8 MW - maksymalnie 50%,
 - w terenie 10 MW – na działce nr 380/3 maksymalnie 46%, na działce 380/4 maksymalnie 20%,
 - c) udział powierzchni biologicznie czynnej w odniesieniu do powierzchni działki budowlanej: minimalnie 30%,
 - d) wysokość:
 - rozbudowy budynku mieszkalnego wielorodzinnego: nie więcej niż istniejący budynek,
 - nowej zabudowy: maksymalnie 3,5m,
 - e) maksymalna nieprzekraczalna linia zabudowy: zgodnie z rysunkiem planu,
 - f) gabaryty i parametry obiektów (budynków garażowych i gospodarczych):
 - jedna kondygnacja nadziemna,
 - kształt dachu: płaski, jednospadowy o nachyleniu połaci do 15^o,
 - pokrycie dachu: dowolne,
 - elewacje z użyciem materiałów takich jak: cegła, kamień, drewno, tynk,
 - zakaz stosowania w wykończeniu elewacji jaskrawych kolorów,
 - g) obowiązuje zabezpieczenie miejsc parkingowych (w tym dopuszcza się w garażach) na terenie nieruchomości, do której posiada się tytuł prawny, według wskaźnika:

- minimum 1 miejsce parkingowe na mieszkanie,
- miejsca przeznaczone na parkowanie pojazdów zaopatrzonych w kartę parkingową – nie występuje potrzeba określania;

4) stawka procentowa, na podstawie której ustala się opłatę z tytułu wzrostu wartości nieruchomości, o której mowa w art. 36 ust. 4 ustawy: 30%.

§ 21. Ustalenia dla terenu 5 MW-U:

1) przeznaczenie terenu:

- a) teren zabudowy mieszkaniowej wielorodzinnej z dopuszczeniem usług,
- b) usługi dopuszcza się tylko na pierwszej kondygnacji nadziemnej,
- c) dopuszcza się wyłącznie usługi nieuciążliwe dla mieszkańców budynku typu: sklep osiedlowy, biura, gabinety lekarskie;

2) zasady kształtowania zabudowy oraz wskaźniki zagospodarowania terenu:

- a) intensywność zabudowy: minimalna 0,2, maksymalna 0,45,
- b) wielkość powierzchni zabudowy w stosunku do powierzchni działki: maksymalnie 25%;
- c) udział powierzchni biologicznie czynnej w odniesieniu do powierzchni działki budowlanej: minimalnie 30%;
- d) wysokość zabudowy: maksymalnie 8,0m,
- e) maksymalna nieprzekraczalna linia zabudowy: zgodnie z rysunkiem planu,
- f) gabaryty i parametry budynku mieszkalnego wielorodzinnego:

- maksymalnie trzy kondygnacje w tym podpiwniczenie,
- kształt dachu: dwuspadowy, o spadku połaci dachowych do 15° albo dach płaski,

g) gabaryty i parametry budynku gospodarczego, garażowego:

- jedna kondygnacja nadziemna,
- kształt dachu: płaski;

h) obowiązuje zabezpieczenie miejsc parkingowych (w tym dopuszcza się w garażach) na terenie nieruchomości, do której posiada się tytuł prawny, według wskaźnika:

- minimum 1 miejsce parkingowe na mieszkanie,
- minimum 1 miejsce parkingowe na 30,0 m² powierzchni użytkowej usług,
- minimum 1 miejsce przeznaczone na parkowanie pojazdów zaopatrzonych w kartę parkingową w przypadku wystąpienia usług;

3) stawka procentowa, na podstawie której ustala się opłatę z tytułu wzrostu wartości nieruchomości, o której mowa w art. 36 ust. 4 ustawy: 30%.

§ 22. Ustalenia dla terenów 11 US:

1) przeznaczenie terenu: teren sportu i rekreacji;

2) zasady ochrony i kształtowania ładu przestrzennego:

- a) dopuszcza się place zabaw dla dzieci, siłownie zewnętrzne,
- b) dopuszcza się mini boiska do gier zespołowych;

3) zasady kształtowania zabudowy oraz wskaźniki zagospodarowania terenu:

- a) intensywność zabudowy: nie występuje potrzeba określania,
- b) wielkość powierzchni zabudowy w stosunku do powierzchni działki: nie występuje potrzeba określania,
- c) udział powierzchni biologicznie czynnej w odniesieniu do powierzchni działki budowlanej: minimalnie 60%;

4) stawka procentowa, na podstawie której ustala się opłatę z tytułu wzrostu wartości nieruchomości, o której mowa w art. 36 ust. 4 ustawy: 0%.

§ 23. Ustalenia dla terenu 16 US:

- 1) przeznaczenie terenu: teren sportu i rekreacji.
- 2) zasady kształtowania zabudowy oraz wskaźniki zagospodarowania terenu:
 - a) intensywność zabudowy: minimalna 0,1, maksymalna 1,2,
 - b) wielkość powierzchni zabudowy w stosunku do powierzchni działki: maksymalnie 50%,
 - c) udział powierzchni biologicznie czynnej w odniesieniu do powierzchni działki budowlanej: minimalnie 30%,
 - d) wysokość zabudowy: maksymalnie 12,0 m,
 - e) maksymalna nieprzekraczalna linia zabudowy: zgodnie z rysunkiem planu,
 - f) gabaryty i parametry obiektów:
 - budynek: maksymalnie trzy kondygnacje,
 - kształt dachu: jednospadowy, dwuspadowy, wielospadowy o spadku połaci dachowych od 15⁰ do 45⁰,
 - pokrycie dachowe: dachówka, w szczególności ceramiczna, dopuszcza się pokrycie z dachówki bitumicznej lub blachodachówki, a także inne jak: gont, trzcina,
 - kolorystyka pokryć dachowych – zbliżona do pokryć z dachówki ceramicznej: czerwień ceglasta, brąz, grafit matowy,
 - elewacje z użyciem materiałów takich jak: cegła, kamień, drewno, tynk,
 - zakaz stosowania w wykończeniu elewacji oraz w pokryciach dachowych jaskrawych kolorów,
 - g) obowiązuje zabezpieczenie miejsc parkingowych na terenie nieruchomości, do której posiada się tytuł prawny, według wskaźnika:
 - minimum 1 miejsce parkingowe na 100 m² powierzchni użytkowej,
 - minimum 1 miejsce przeznaczone na parkowanie pojazdów zaopatrzonych w kartę parkingową;
- 3) stawka procentowa, na podstawie której ustala się opłatę z tytułu wzrostu wartości nieruchomości, o której mowa w art. 36 ust. 4 ustawy: 0%.

§ 24. Ustalenia dla terenu 17 K:

- 1) przeznaczenie terenu: teren infrastruktury technicznej – kanalizacja;
- 2) zasady ochrony i kształtowania ładu przestrzennego: istniejąca przepompownia ścieków do zachowania z dopuszczeniem jej przebudowy, rozbudowy, nadbudowy, rozbiórki;
- 3) zasady kształtowania zabudowy oraz wskaźniki zagospodarowania terenu:
 - a) intensywność zabudowy: minimalna 0,02, maksymalna 0,1,
 - b) wielkość powierzchni zabudowy w stosunku do powierzchni działki: maksymalnie 10%,
 - c) udział powierzchni biologicznie czynnej w odniesieniu do powierzchni działki budowlanej: minimalnie 40%,
 - d) wysokość zabudowy: maksymalnie 3,0m,
 - e) linia zabudowy: nie określa się;
 - f) gabaryty i parametry obiektów:
 - wysokość: jedna kondygnacja,
 - kształt dachu: nie określa się,
 - g) obowiązuje zabezpieczenie miejsc parkingowych (w tym dopuszcza się w garażach) na terenie nieruchomości, do której posiada się tytuł prawny, według wskaźnika:

- minimum 1 miejsce parkingowe dla pracowników obsługi,
 - miejsca przeznaczone na parkowanie pojazdów zaopatrzonych w kartę parkingową – nie występuje potrzeba określania;
- 4) stawka procentowa, na podstawie której ustala się opłatę z tytułu wzrostu wartości nieruchomości, o której mowa w art. 36 ust. 4 ustawy: 0%.

§ 25. Ustalenia dla terenu 18 RU:

- 1) przeznaczenie terenu: teren obsługi produkcji w gospodarstwie rolnym.
- 2) zasady ochrony i kształtowania ładu przestrzennego:
 - a) istniejąca zabudowa do zachowania, zgodnie z przepisami odrębnymi,
 - b) nakaz sytuowania budynków równolegle lub prostopadle w stosunku do budynków istniejących;
- 3) Zasady ochrony dziedzictwa kulturowego i zabytków, w tym krajobrazów kulturowych, oraz dóbr kultury współczesnej: wyznacza się strefę ochrony układu zespołu folwarcznego obejmującego historyczny folwark, gdzie znajduje się budynek o zachowanych walorach historyczno-kulturowych wpisany do gminnej ewidencji zabytków, dla którego obowiązuje:
 - a) nakaz ochrony historycznych cech budynku takich jak: bryła, forma architektoniczna, kształt dachu, pokrycie dachu, wielkość, kształt i rozmieszczenie otworów okiennych i drzwiowych, podział stolarki, podziały architektoniczne elewacji, detal architektoniczny, materiały budowlane i kolorystyka,
 - b) nakaz prowadzenia wszelkich działań w obrębie elementów chronionych w oparciu o przepisy odrębne w zakresie ochrony zabytków i opiece nad zabytkami;
- 4) zasady kształtowania zabudowy oraz wskaźniki zagospodarowania terenu:
 - a) intensywność zabudowy: nie występuje potrzeba określania,
 - b) wielkość powierzchni zabudowy w stosunku do powierzchni terenu: maksymalnie 20%,
 - c) udział powierzchni biologicznie czynnej w odniesieniu do powierzchni działki budowlanej: nie występuje potrzeba określania,
 - d) wysokość zabudowy: maksymalnie 20,0m, natomiast w strefie ochrony układu zespołu folwarcznego wysokość budynków maksymalnie 12,0 m i budowli związanych z produkcją rolną, jak na przykład silosów, maksymalnie 16,0 m,
 - e) maksymalna nieprzekraczalna linia zabudowy: zgodnie z rysunkiem planu,
 - f) gabaryty i parametry obiektów znajdujących się w strefie ochrony układu zespołu folwarcznego:
 - kształt dachu: dachy dwuspadowe o nachyleniu połaci 20⁰-45⁰, z dopuszczeniem dachów płaskich,
 - pokrycie dachu: dachówka, blacha, papa,
 - pokrycie elewacji: drewno, kamień, tynk, cegła,
 - kolorystyka elewacji i pokryć dachowych: zbliżona do naturalnej,
 - f) gabaryty i parametry pozostałych obiektów:
 - maksymalnie dwie kondygnacje nadziemne, dopuszcza się podpiwniczenie,
 - kształt dachu: dowolny,
 - pokrycie dachu: dowolne,
 - pokrycie elewacji budynków: dowolne,
 - zakaz stosowania w wykończeniu elewacji oraz w pokryciach dachowych jaskrawych kolorów,
 - g) obowiązuje zabezpieczenie miejsc parkingowych (w tym dopuszcza się w garażach) na terenie nieruchomości, do której posiada się tytuł prawny, według wskaźnika:
 - minimum 2 miejsce parkingowe dla obiektów związanych z gospodarstwem rolnym;

- miejsca przeznaczone na parkowanie pojazdów zaopatrzonych w kartę parkingową – nie występuje potrzeba określania;

5) stawka procentowa, na podstawie której ustala się opłatę z tytułu wzrostu wartości nieruchomości, o której mowa w art. 36 ust. 4 ustawy: 30%.

§ 26. Ustalenia dla terenu 19 ZP/RU:

- 1) przeznaczenie terenu: teren zieleni urządzonej, obsługi produkcji w gospodarstwie rolnym;
- 2) zasady ochrony i kształtowania ładu przestrzennego: istniejąca zabudowa do zachowania, zgodnie z przepisami odrębnymi;
- 3) Zasady ochrony dziedzictwa kulturowego i zabytków, w tym krajobrazów kulturowych, oraz dóbr kultury współczesnej:
 - a) wyznacza się strefę ścisłej ochrony konserwatorskiej zabytkowego zespołu dworsko-parkowego wpisanego do rejestru zabytków województwa pomorskiego (nr rejestru 1080 decyzją z dnia 15.01.1985 r.), w której obowiązuje:
 - zakaz nowej zabudowy,
 - ochrona historycznych elementów zagospodarowania terenu w tym: historycznego układu parku (jego kompozycji), historycznego ukształtowania terenu, istniejącej zieleni wysokiej i elementów historycznej małej architektury, w tym w postaci muru okalającego ogród ozdobny w części majdanu folwarcznego (zachowanych oraz znanych z ikonografii),
 - ścisła ochrona konserwatorska budynku dworu na zasadach określonych w przepisach odrębnych dotyczących ochrony zabytków i opieki nad zabytkami,
 - b) wyznacza się strefę ochrony układu zespołu folwarcznego obejmującego historyczny folwark;
- 4) zasady kształtowania zabudowy oraz wskaźniki zagospodarowania terenu: nie występuje potrzeba określania;
- 5) stawka procentowa, na podstawie której ustala się opłatę z tytułu wzrostu wartości nieruchomości, o której mowa w art. 36 ust. 4 ustawy: 0%.

§ 27. Ustalenia dla terenu 20 KDW:

- 1) przeznaczenie terenu: teren komunikacji - droga wewnętrzna;
- 2) zasady ochrony dziedzictwa kulturowego i zabytków, w tym krajobrazów kulturowych, oraz dóbr kultury współczesnej:
 - a) wyznacza się strefę ochrony układu zespołu folwarcznego obejmującego historyczny folwark,
 - b) historyczne drzewa do zachowania, zgodnie z przepisami odrębnymi;
- 3) zasady kształtowania zabudowy oraz wskaźniki zagospodarowania terenu:
 - a) szerokość pasa drogowego w liniach rozgraniczających, zgodnie z rysunkiem planu, minimum 10,0 m, po granicach geodezyjnych,
 - b) w terenach dopuszcza się pieszo-jezdnię oraz sieci infrastruktury technicznej;
- 4) stawka procentowa, na podstawie której ustala się opłatę z tytułu wzrostu wartości nieruchomości, o której mowa w art. 36 ust. 4 ustawy: 0%.

§ 28. Ustalenia dla terenów 21 KDW, 22 KDW, 23 KDW:

- 1) przeznaczenie terenu: teren komunikacji - droga wewnętrzna;
- 2) zasady kształtowania zabudowy oraz wskaźniki zagospodarowania terenu:
 - a) szerokość pasa drogowego w liniach rozgraniczających, zgodnie z rysunkiem planu:
 - terenu 21 KDW - od 10,0 m do 11,0 m, wraz z narożnymi ścięciami,
 - terenu 22 KDW – 6,0 m,
 - terenu 23 KDW – od 5,0 m do 6,0 m wraz z narożnymi ścięciami,

- b) w terenach dopuszcza się pieszo-jezdnię oraz sieci infrastruktury technicznej;
- 3) stawka procentowa, na podstawie której ustala się opłatę z tytułu wzrostu wartości nieruchomości, o której mowa w art. 36 ust. 4 ustawy: 0%.

§ 29. Ustalenia dla terenów 24 KX, 25 KX, 26 KX, 27 KX, 28 KX:

- 1) przeznaczenie terenu: teren komunikacji - droga pieszo-rowerowa;
- 2) zasady kształtowania zabudowy oraz wskaźniki zagospodarowania terenu:
- a) szerokość pasa drogowego w liniach rozgraniczających, zgodnie z rysunkiem planu:
- terenu 24 KX – 4,0 m,
 - terenu 25 KX - 4,0 m,
 - terenu 26 KX - od 4,0 m do 5,0 m,
 - terenu 27 KX - 4,0m wraz z narożnymi ścięciami,
 - terenu 28 KX - 4,0 m,
- b) w terenach należy przewidzieć drogę pieszo-rowerową;
- 3) stawka procentowa, na podstawie której ustala się opłatę z tytułu wzrostu wartości nieruchomości, o której mowa w art. 36 ust. 4 ustawy: 0%.

Rozdział 4. Przepisy końcowe.

§ 30. W zakresie objętym niniejszą uchwałą traci moc uchwała Nr XXV/273/97 Rady Gminy w Chojnicach z dnia 26 marca 1997 r. w sprawie zmian planu ogólnego zagospodarowania przestrzennego gminy Chojnice (Dz. Urz. Woj. Bydg. Nr 18, poz. 88) oraz uchwała Nr XIV/223/2000 Rady Gminy w Chojnicach z dnia 21 czerwca 2000 r. w sprawie miejscowego planu zagospodarowania przestrzennego pod zabudowę mieszkaniową i usługi położonych na obszarze gminy Chojnice (Dz. Urz. Woj. Pomorskiego Nr 106, poz. 691 z 15.11.2000r.).

§ 31. Wykonanie uchwały powierza się Wójtowi Gminy Chojnice.

§ 32. Uchwała podlega ogłoszeniu w Dzienniku Urzędowym Województwa Pomorskiego oraz publikacji na stronie internetowej gminy i wchodzi w życie po upływie 14 dni od daty ogłoszenia.

Wnioskodawca:

Wójt Gminy Chojnice


/-/ dr inż. Zbigniew Szczepański

Przewodniczący Rady

Ryszard Kontek

Projekt uchwały odpowiada przepisom prawa, stąd nie wnoszę uwag.

32


Mateusz Łangowski
RADCA PRAWNY
BD-1571

320
Załącznik Nr 2 do uchwały Nr XIX/ /2020
Rady Gminy w Chojnicach
z dnia 30 października 2020 r.

**Rozstrzygnięcie o sposobie rozpatrzenia uwag do projektu planu
na podstawie art. 20 ust. 1 ustawy z dnia 27 marca 2003 r. o planowaniu i zagospodarowaniu przestrzennym**

Projekt miejscowego planu zagospodarowania przestrzennego dla fragmentu obrębu geodezyjnego Silno, gmina Chojnice wraz z prognozą oddziaływania na środowisko był wyłożony do publicznego wglądu dwukrotnie:

1) w dniach od 11 grudnia 2019 r. do 15 stycznia 2020 r. z terminem na wnoszenie uwag do dnia 31 stycznia 2020 r.

Do wyłożonego do publicznego wglądu projektu miejscowego planu zagospodarowania przestrzennego wraz z prognozą oddziaływania na środowisko wpłynęły następujące uwagi:

- a) zaproponowano zmianę funkcji terenu 1ZD na ZP oraz dokonanie zmian w zapisach planu dotyczących terenów ogrodów działkowych ZD. W rozdziale 3, paragraf 18 pkt 3 lit. d zwiększyć wysokość altany do maksymalnie 4,0m, lit. f zmienić zakres spadku połaci dachowych na 15°-25° lub 20°-30° oraz ograniczyć zapis lit. g do kolorystyki pokrycia dachowego (kolor czerwony, brązowy, jasny grafit, szary matowy).

Wniesione uwagi zostały rozpatrzone pozytywnie i uwzględnione w projekcie planu.

2) w dniach od 4 sierpnia do 1 września 2020 r. z terminem na wnoszenie uwag do dnia 15 września 2020 r.

Do wyłożonego do publicznego wglądu projektu miejscowego planu zagospodarowania przestrzennego wraz z prognozą oddziaływania na środowisko nie wpłynęły uwagi, w związku z czym nie było potrzeby ich rozpatrywania.

Przewodniczący Rady

Ryszard Kontek

**Rozstrzygnięcie o sposobie realizacji, zapisanych w planie miejscowym,
inwestycji z zakresu infrastruktury technicznej, które należą do zadań własnych
gminy oraz zasadach ich finansowania
na podstawie art. 20 ustawy z dnia 27 marca 2003 r. o planowaniu i zagospodarowaniu przestrzennym**

§ 1. 1. Na obszarze objętym miejscowym planem zagospodarowania przestrzennego dla fragmentu obrębu geodezyjnego Silno, gmina Chojnice mogą powstać nowe inwestycje z zakresu infrastruktury technicznej, wynikające z realizacji dróg wewnętrznych i dróg pieszo-rowerowych oraz realizacji inwestycji w zakresie infrastruktury sportowej w szczególności w terenie 16US, służących zaspokojeniu zbiorowych potrzeb mieszkańców gminy, które stanowią, zgodnie z art. 7 ust. 1 ustawy z dnia 8 marca 1990 r. o samorządzie gminnym (t.j. Dz. U. z 2020 r. poz. 713), zadania własne gminy.

2. Na tym etapie nie jest możliwe precyzyjne wyznaczenie kosztów ewentualnej inwestycji wymienionej w ust. 1, gdyż wymaga to opracowania zakresu rzeczowego robót i szczegółowych kosztorysów.

§ 2. Opis sposobu realizacji inwestycji wskazanych w § 1:

- 1) realizacja inwestycji przebiegać będzie zgodnie z obowiązującymi przepisami, m.in.: ustawą o gospodarce nieruchomościami, ustawą Prawo Budowlane, ustawą o zamówieniach publicznych, ustawą o samorządzie gminnym, ustawą Prawo ochrony środowiska,
- 2) inwestycje z zakresu przesyłania i dystrybucji energii elektrycznej realizowane będą w sposób określony w ustawie z dnia 10 kwietnia 1997 r. Prawo Energetyczne,
- 3) inwestycje w zakresie dróg publicznych realizowane będą na podstawie ustawy z dnia 21 marca 1985 r. o drogach publicznych,
- 4) inwestycje z zakresu sieci wodociągowej i kanalizacyjnej realizowane będą na podstawie ustawy z dnia 7 czerwca 2001 r. o zbiorowym zaopatrzeniu w wodę i zbiorowym odprowadzaniu ścieków.

§ 3. Finansowanie inwestycji z zakresu infrastruktury technicznej, które należą do zadań własnych gminy, ujętych w niniejszym planie miejscowym, podlega przepisom ustawy z dnia 27 sierpnia 2009r. o finansach publicznych, przy czym:

- 1) przychody i wydatki (w tym nazwę zadań inwestycyjnych i źródło ich finansowania) ustalane są corocznie w uchwale budżetowej,
- 2) źródłem finansowania inwestycji gminnych są w całości lub w części: budżet gminy, źródła zewnętrzne (np.: fundusze Unii Europejskiej, dotacje z budżetu państwa, źródła z Funduszu Ochrony Środowiska i Gospodarki Wodnej),
- 3) mogą zostać pobrane opłaty adiacenckie na podstawie ustawy o gospodarce nieruchomościami.

Przewodniczący Rady

Ryszard Kontek

Uzasadnienie

Sporządzenie miejscowego planu zagospodarowania przestrzennego wynika z wykonania uchwały nr XXXI/518/2018 Rady Gminy w Chojnicach z dnia 23 marca 2018 r. w sprawie przystąpienia do sporządzenia miejscowego planu zagospodarowania przestrzennego dla fragmentu obrębu geodezyjnego Silno, gm. Chojnice.

Procedura formalno-prawna sporządzenia miejscowego planu zagospodarowania przestrzennego przeprowadzona została zgodnie z art. 17 ustawy z dnia 27 marca 2003 r. o planowaniu i zagospodarowaniu przestrzennym (Dz. U. z 2020r. poz. 293 z późn. zm.).

Przystąpienie do opracowania przedmiotowego planu nastąpiło w celu uporządkowania gospodarki przestrzennej na terenie objętym opracowaniem, w tym m. in. infrastruktury technicznej.

Przedstawiony projekt planu zawiera ustalenia wynikające z art. 15 ust. 2 ustawy o planowaniu i zagospodarowaniu przestrzennym oraz nie narusza ustaleń „Studium uwarunkowań i kierunków zagospodarowania przestrzennego gminy Chojnice”, uchwalonego uchwałą Nr XXV/417/2017 Rady Gminy w Chojnicach z dnia 9 sierpnia 2017 r. zmienionego zarządzeniem zastępczym Wojewody Pomorskiego z dnia 30.09.2020r.

Zgodnie z art. 15 ust. 1 ustawy o planowaniu i zagospodarowaniu przestrzennym w niniejszym uzasadnieniu przedstawia się:

- 1) sposób realizacji wymogów wynikających z art. 1 ust. 2-4;
- 2) zgodność z wynikami analizy, o której mowa w art. 32 ust. 1, wraz datą uchwały rady gminy, o której mowa w art. 32 ust. 2;
- 3) wpływ na finanse publiczne, w tym budżet gminy.

I. Sposób realizacji wymogów wynikających z art. 1 ust. 2-4 ustawy o planowaniu i zagospodarowaniu przestrzennym:

1. W projekcie planu uwzględniono:

1) wymagania ładu przestrzennego, w tym urbanistyki i architektury poprzez określenie: linii rozgraniczających, linii zabudowy, przeznaczenia terenów, wskaźników zagospodarowania terenów i parametrów kształtowania zabudowy;

2) walory architektoniczne i krajobrazowe poprzez ustalenia dotyczące kształtowania zabudowy i zagospodarowania terenów;

3) wymagania ochrony środowiska, w tym gospodarowania wodami i ochrony gruntów rolnych i leśnych poprzez:

- a) określenie dopuszczalnego poziomu hałasu,
 - b) dopuszczenie stosowania odnawialnych źródeł energii, z wyłączeniem elektrowni wiatrowych,
 - c) ustalenie odprowadzania ścieków do kanalizacji sanitarnej,
 - d) zakaz realizacji przedsięwzięć mogących znacząco oddziaływać na środowisko, z wyłączeniem inwestycji celu publicznego;
- 4) wymagania ochrony dziedzictwa kulturowego i zabytków oraz dóbr kultury współczesnej poprzez wyznaczenie:

- a) strefy ścisłej ochrony konserwatorskiej zabytkowego zespołu dworsko-parkowego wpisanego do rejestru zabytków województwa pomorskiego,
- b) strefy ochrony układu zespołu folwarcznego obejmującego historyczny folwark;

5) wymagania ochrony zdrowia oraz bezpieczeństwa ludzi i mienia, a także potrzeby osób ze szczególnymi potrzebami, o których mowa w ustawie z dnia 19 lipca 2019 r. o zapewnianiu dostępności osobom ze szczególnymi potrzebami (Dz. U. z 2019r., poz. 1696) poprzez określenie zasad kształtowania zabudowy, zasad rozbudowy i budowy systemu komunikacji i infrastruktury technicznej, zapewnienie miejsc parkingowych dla osób niepełnosprawnych (pojazdów zaopatrzonych w kartę parkingową);

6) walory ekonomiczne przestrzeni poprzez pozostawienie dotychczasowego przeznaczenia terenów za wyjątkiem terenu 16 US, gdzie zmieniono przeznaczenie;

7) prawo własności poprzez rozpatrzenie i uwzględnienie wniosków właścicieli nieruchomości objętych planem miejscowym;

8) potrzeby obronności i bezpieczeństwa państwa poprzez określenie zasad zabudowy i zagospodarowania terenu, budowy i rozbudowy infrastruktury technicznej;

9) potrzeby interesu publicznego poprzez

a) wskazanie układu komunikacyjnego powiązanego z drogą wojewódzką poza obszarem objętym planem,

b) możliwość realizacji inwestycji celu publicznego z zakresu łączności publicznej;

10) potrzeby w zakresie rozwoju infrastruktury technicznej, w szczególności sieci szerokopasmowych poprzez ustalenie zasad modernizacji, rozbudowy i budowy infrastruktury technicznej, w tym lokalizację inwestycji celu publicznego z zakresu łączności publicznej;

11) zapewnienie udziału społeczeństwa w pracach nad miejscowym planem zagospodarowania przestrzennego, w tym przy użyciu środków komunikacji elektronicznej poprzez umieszczenie niezbędnych informacji na stronie BIP Gminy Chojnice oraz w miejscowej prasie i tablicy ogłoszeń Urzędu Gminy w Chojnicach, przeprowadzenie debaty publicznej;

12) zachowanie jawności i przejrzystości procedur planistycznych poprzez prowadzenie procedury planistycznej zgodnie z ustawą z dnia 27.03.2003r. o planowaniu i zagospodarowaniu przestrzennym oraz ustawy z dnia 3.10.2008 r. o udostępnianiu informacji o środowisku, jego ochronie, udziale społeczeństwa w ochronie środowiska oraz o ocenach oddziaływania na środowisko; ponadto na każdym etapie zainteresowane osoby miały możliwość wglądu do dokumentacji i uzyskiwania wyjaśnień od organu sporządzającego projekt planu i projektanta sporządzającego projekt planu wraz z prognozą oddziaływania na środowisko;

13) potrzebę zapewnienia odpowiedniej ilości i jakości wody do celów zaopatrzenia ludności poprzez wykorzystanie istniejącej sieci wodociągowej i możliwość jej dalszej rozbudowy.

Ustalając przeznaczenie terenu lub określając potencjalny sposób zagospodarowania i korzystania z terenu, Wójt Gminy Chojnice wyważył interes publiczny i interesy prywatne, w tym zgłaszane w postaci wniosków i uwag. Przyjęte rozwiązania uwzględniają uwarunkowania ekonomiczne, środowiskowe i społeczne.

Sporządzony plan miejscowy uwzględnia:

1) wymagania ładu przestrzennego, efektywnego gospodarowania przestrzenią oraz walorów ekonomicznych przestrzeni poprzez:

- kształtowanie struktur przestrzennych przy uwzględnieniu dążenia do minimalizowania transportochłonności układu przestrzennego: transportochłonność nie zmienia się,

- lokalizowanie nowej zabudowy mieszkaniowej w sposób umożliwiający mieszkańcom maksymalne wykorzystanie publicznego transportu zbiorowego jako podstawowego środka transportu: nowa zabudowa mieszkaniowa stanowi uzupełnienie istniejącej zabudowy mieszkaniowej, układ komunikacji publicznej dla terenów objętych planem nie zmienia się,

- zapewnianie rozwiązań przestrzennych, ułatwiających przemieszczanie się pieszych i rowerzystów: obszar planu jest w większości już zabudowany, układ komunikacyjny jest już znacznie ukształtowany;

2) dążenie do planowania i lokalizowania nowej zabudowy na obszarach o w pełni wykształconej zwartej strukturze funkcjonalno-przestrzennej: istniejąca i planowana zabudowa stanowi kontynuację i uzupełnienie istniejącej struktury funkcjonalno-przestrzennej miejscowości Silno.

II. Niniejsza uchwała jest zgodna z wynikami analizy, o której mowa w art. 32 ust.1 ustawy o planowaniu i zagospodarowaniu przestrzennym, czyli zgodna z uchwałą nr XXXIX/612/2018 r. Rady Gminy w Chojnicach z dnia 12.10.2018 r. w sprawie oceny aktualności studium uwarunkowań i kierunków zagospodarowania przestrzennego gminy Chojnice oraz oceny aktualności miejscowych planów zagospodarowania przestrzennego gminy Chojnice.

W ustaleniach planu miejscowego uwzględniono uniwersalne projektowanie poprzez określenie ilości miejsc

do parkowania przeznaczonych na parkowanie pojazdów zaopatrzonych w kartę parkingową (dla osób niepełnosprawnych).

III. Wpływ na finanse publiczne, w tym budżet gminy: Ocenia się, że realizacja ustaleń planu może mieć wpływ na budżet gminy poprzez wydatki wynikające z realizacji dróg wewnętrznych i dróg pieszo-rowerowych oraz realizacji inwestycji w zakresie infrastruktury sportowej w szczególności w terenie 16US.

Po przygotowaniu projektu miejscowego planu zagospodarowania przestrzennego wraz z prognozą oddziaływania na środowisko przeprowadzona została procedura planistyczna w trybie ustawy z dnia 27 marca 2003 r. o planowaniu i zagospodarowaniu przestrzennym oraz ustawy z dnia 3 października 2008 r. o udostępnianiu informacji o środowisku, jego ochronie, udziale społeczeństwa w ochronie środowiska oraz o ocenach oddziaływania na środowisko (t.j. Dz. U. 2020 r. poz. 283 z późn. zm.).

Projekt miejscowego planu zagospodarowania przestrzennego wraz z prognozą oddziaływania na środowisko został pozytywnie zaopiniowany i uzgodniony w trybie art. 17 pkt 6 ustawy o planowaniu i zagospodarowaniu przestrzennym i art. 16 ust.7 ustawy o ochronie przyrody oraz zaopiniowany zgodnie z art. 54 ust. 1, art. 57 ust. 1 pkt 2, art. 58 ust. 1 pkt 3 ustawy z dnia 3 października 2008 r. o udostępnianiu informacji o środowisku i jego ochronie, udziale społeczeństwa w ochronie środowiska oraz o ocenach oddziaływania na środowisko.

Uzgadnianie i opiniowanie projektu planu miejscowego wraz z prognozą oddziaływania na środowisko odbyło się w trybie art. 17 pkt 6 ustawy o planowaniu i zagospodarowaniu przestrzennym.

Zgodnie z art. 54 ust. 1 ustawy o udostępnianiu informacji o środowisku, jego ochronie, udziale społeczeństwa w ochronie środowiska oraz o ocenach oddziaływania na środowisko, poddano projekt planu miejscowego wraz z prognozą oddziaływania na środowisko opiniowaniu przez właściwe organy, tj. przez:

- Regionalnego Dyrektora Ochrony Środowiska w Gdańsku,
- Państwowego Powiatowego Inspektora Sanitarnego w Chojnicach.

Zgodnie z art. 54 ust. 2 w związku z art. 39, 40, 42 oraz art. 3 ust. 1 pkt 11 lit. a, b, c ustawy o udostępnianiu informacji o środowisku, jego ochronie, udziale społeczeństwa w ochronie środowiska oraz o ocenach oddziaływania na środowisko zapewniono możliwość udziału społeczeństwa w strategicznej ocenie oddziaływania na środowisko.

W trybie art. 17 pkt 9, 11, 12 oraz art. 18 ustawy o planowaniu i zagospodarowaniu przestrzennym oraz w związku z art. 3 ust. 1 pkt 11 oraz art. 39 ust. 1, w związku z art. 54 ust. 2 i 3 ustawy o udostępnianiu informacji o środowisku, jego ochronie, udziale społeczeństwa w ochronie środowiska oraz o ocenach oddziaływania na środowisko ogłoszono o wyłożeniu do publicznego wglądu projektu planu miejscowego.

Projekt planu miejscowego wraz z prognozą oddziaływania na środowisko był wyłożony do publicznego wglądu dwukrotnie:

1) ogłoszenie opublikowano w dniu 4 grudnia 2019 r. na tablicy ogłoszeń Urzędu Gminy w Chojnicach, na stronie internetowej Biuletynu Informacji Publicznej, w dzienniku „Gazeta Pomorska”. Projekt miejscowego planu zagospodarowania przestrzennego wraz z prognozą oddziaływania na środowisko wyłożono do publicznego wglądu w dniach od 11 grudnia 2019 r. do 15 stycznia 2020 r. wyznaczając termin składania uwag do dnia 31 stycznia 2020 r. Przeprowadzona została dyskusja publiczna nad przyjętymi rozwiązaniami w dniu 8 stycznia 2020 r. Wpłynęły następujące uwagi:

a) zaproponowano zmianę funkcji terenu 1ZD na ZP oraz dokonanie zmian w zapisach planu dotyczących terenów ogrodów działkowych ZD. W rozdziale 3, paragraf 18 pkt 3 lit. d zwiększyć wysokość altany do maksymalnie 4,0m, lit. f zmienić zakres spadku połaci dachowych na 15°-25° lub 20°-30° oraz ograniczyć zapis lit. g do kolorystyki pokrycia dachowego (kolor czerwony, brązowy, jasny grafit, szary matowy).

Wniesione uwagi zostały rozpatrzone pozytywnie i uwzględnione w projekcie planu.

2) ogłoszenie opublikowano w dniu 28 lipca 2020 r. na tablicy ogłoszeń Urzędu Gminy w Chojnicach, na stronie internetowej Biuletynu Informacji Publicznej, w dzienniku „Gazeta Pomorska”. Projekt miejscowego planu zagospodarowania przestrzennego wraz z prognozą oddziaływania na środowisko wyłożono do publicznego wglądu w dniach od 4 sierpnia do 1 września 2020 r. wyznaczając termin składania uwag do dnia 15 września 2020 r. Przeprowadzona została dyskusja publiczna nad przyjętymi rozwiązaniami w dniu 19 sierpnia 2020 r. Nie wpłynęły żadne uwagi.

Mając na uwadze powyższą analizę społeczną, ekonomiczną, środowiskową oraz przeprowadzoną procedurę planistyczną, w tym uzyskane niezbędne opinie i uzgodnienia podjęcie uchwały jest uzasadnione.

Projekt

z dnia 21 października 2020 r.
Zatwierdzony przez

321

**UCHWAŁA NR XIX/ /2020
Rady Gminy w Chojnicach**

z dnia 30 października 2020 r.

w sprawie uchwalenia miejscowego planu zagospodarowania przestrzennego dla fragmentu obrębu geodezyjnego Ciechocin, gmina Chojnice.

Na podstawie art. 18 ust. 2 pkt 5 ustawy z dnia 8 marca 1990 r. o samorządzie gminnym (t.j. Dz.U. z 2020 r. poz. 713), art. 20 ust. 1 ustawy z dnia 27 marca 2003 r. o planowaniu i zagospodarowaniu przestrzennym (t.j. Dz. U. z 2020 r. poz. 293 z późn. zm.), po stwierdzeniu braku naruszenia ustaleń „Studium uwarunkowań i kierunków zagospodarowania przestrzennego gminy Chojnice”, uchwalonego uchwałą Nr XXV/417/2017 Rady Gminy w Chojnicach z dnia 9 sierpnia 2017 r. zmienionego zarządzeniem zastępczym Wojewody Pomorskiego z dnia 30.09.2020r.

uchwała się, co następuje:

**Rozdział 1.
Przepisy ogólne**

§ 1. 1. Uchwala się miejscowy plan zagospodarowania przestrzennego dla fragmentu obrębu geodezyjnego Ciechocin, gmina Chojnice, zwany dalej planem.

2. Granice planu określone zostały w uchwale Nr XXXI/517/2018 Rady Gminy w Chojnicach z dnia 23 marca 2018 r. w sprawie przystąpienia do sporządzenia miejscowego planu zagospodarowania przestrzennego dla fragmentu obrębu geodezyjnego Ciechocin, gm. Chojnice.

3. Rysunek planu stanowi graficzne przedstawienie ustaleń planu oraz określa granicę obszaru objętego planem.

§ 2. 1. Integralną częścią planu jest rysunek planu w skali 1:1000 wraz z wrysem ze „Studium uwarunkowań i kierunków zagospodarowania przestrzennego Gminy Chojnice”, stanowiący załącznik nr 1 do uchwały.

2. Rozstrzygnięcie dotyczące sposobu rozpatrzenia uwag do projektu planu stanowi załącznik nr 2 do uchwały.

3. Rozstrzygnięcie dotyczące sposobu realizacji zapisanych w planie inwestycji z zakresu infrastruktury technicznej, które należą do zadań własnych gminy oraz zasadach ich finansowania stanowi załącznik nr 3 do uchwały.

§ 3. Ilekroć w uchwale jest mowa o:

- 1) ustawie – należy przez to rozumieć ustawę z dnia 27 marca 2003 r. o planowaniu i zagospodarowaniu przestrzennym;
- 2) maksymalnej nieprzekraczalnej linii zabudowy – należy przez to rozumieć linię, poza którą nie może być wysunięta ściana frontowa (lico) budynku; linia ta nie dotyczy takich elementów architektonicznych budynku, jak: gzyms, wykusz, okap dachu.

§ 4. 1. Wyznacza się na rysunku planu tereny w liniach rozgraniczających o różnym przeznaczeniu lub różnych zasadach zagospodarowania, oznaczone symbolem i numerem porządkowym od 1 do 4:

- 1) MN – teren zabudowy mieszkaniowej jednorodzinnej,
- 2) KDW – teren komunikacji - droga wewnętrzna.

2. Rysunek planu zawiera:

40

- 1) oznaczenia obowiązujące, które stanowią ustalenia planu:
 - a) przeznaczenie terenu, oznaczone symbolem literowym i numerem porządkowym,
 - b) oznaczenia graficzne:
 - granica obszaru objętego planem,
 - linie rozgraniczające tereny o różnym przeznaczeniu lub różnych zasadach zagospodarowania,
 - maksymalna nieprzekraczalna linia zabudowy,
 - zwymiarowanie;
- 2) wyrys ze Studium uwarunkowań i kierunków zagospodarowania przestrzennego gminy Chojnice.

Rozdział 2. **Ustalenia szczegółowe**

§ 5. Tereny 1MN, 2MN, 3MN:

- 1) przeznaczenie terenu: teren zabudowy mieszkaniowej jednorodzinnej;
- 2) zasady ochrony i kształtowania ładu przestrzennego: na każdej działce budowlanej dopuszcza się budowę jednego budynku mieszkalnego jednorodzinnego oraz jednego budynku garażowego;
- 3) zasady ochrony środowiska, przyrody i krajobrazu:
 - a) dopuszczalny poziom hałasu, określony w przepisach odrębnych, jak dla terenów zabudowy mieszkaniowej jednorodzinnej,
 - b) uwzględnić konieczność uzasadnionego technicznie wyłączenia z użytkowania i likwidacji urządzeń melioracji wodnych i zmeliorowanych gruntów, w wyniku zmian dotychczasowego sposobu wykorzystania gruntów, dokonywanych zgodnie z niniejszym planem;
- 4) zasady kształtowania krajobrazu: nie występuje potrzeba określania;
- 5) zasady ochrony dziedzictwa kulturowego i zabytków, w tym krajobrazów kulturowych, oraz dóbr kultury współczesnej: tereny znajdują się w strefie historycznego układu ruralistycznego wsi Ciechocin, objętego ochroną w gminnej ewidencji zabytków, obowiązują przepisy odrębne;
- 6) wymagania wynikające z potrzeb kształtowania przestrzeni publicznych: nie występuje potrzeba określania;
- 7) zasady kształtowania zabudowy oraz wskaźniki zagospodarowania terenu:
 - a) intensywność zabudowy: minimalna 0,05, maksymalna 0,4,
 - b) wielkość powierzchni zabudowy w stosunku do powierzchni działki: maksymalnie 25%,
 - c) udział powierzchni biologicznie czynnej w odniesieniu do powierzchni działki budowlanej: minimalnie 60%,
 - d) wysokość zabudowy: maksymalnie 9,0 m,
 - e) maksymalna nieprzekraczalna linia zabudowy, zgodnie z rysunkiem planu:
 - 8,0 m od granicy z drogą powiatową nr 2646G,
 - 6,0 m od granicy z drogą wewnętrzną (teren 4 KDW),
 - f) gabaryty i parametry budynku mieszkalnego:
 - maksymalnie trzy kondygnacje, w tym podpiwniczenie,
 - kształt dachu: dwuspadowy o spadku połaci dachowych od 35° do 45°,
 - pokrycie dachu: dachówką ceramiczną lub cementową, blachodachówką lub podobnymi materiałami przypominającymi wyglądem ww pokrycia,
 - elewacje budynku otynkowane w kolorach naturalnych materiałów budowlanych,

- g) gabaryty i parametry budynku garażowego:
- jedna kondygnacja,
 - kształt dachu: dwuspadowy o spadku połaci dachowych od 35° do 45°,
 - pokrycie dachu: dachówką ceramiczną lub cementową, blachodachówką lub podobnymi materiałami przypominającymi wyglądem ww pokrycia,
 - elewacje budynku otynkowane w kolorach naturalnych materiałów budowlanych,
- h) kalenice dachów: równoległe do drogi wewnętrznej (teren 4 KDW),
- i) obowiązuje nakaz zabezpieczenia miejsc parkingowych w formie terenowej naziemnej lub w garażu, na terenie nieruchomości, do której posiada się tytuł prawny, według wskaźnika: minimum 2 miejsca parkingowe na mieszkanie,
- j) miejsca parkingowe przeznaczone na parkowanie pojazdów zaopatrzonych w kartę parkingową: nie występuje potrzeba określania;
- 8) granice i sposoby zagospodarowania terenów lub obiektów podlegających ochronie, na podstawie odrębnych przepisów, terenów górniczych, a także obszarów szczególnego zagrożenia powodzią, obszarów osuwania się mas ziemnych, krajobrazów priorytetowych określonych w audycie krajobrazowym oraz w planach zagospodarowania przestrzennego województwa: nie występuje potrzeba określania;
- 9) szczegółowe zasady i warunki scalania i podziału nieruchomości objętych planem miejscowym: nie występuje potrzeba określania;
- 10) szczególne warunki zagospodarowania terenów oraz ograniczenia w ich użytkowaniu, w tym zakaz zabudowy: nie występuje potrzeba określania;
- 11) zasady modernizacji, rozbudowy i budowy systemów komunikacji i infrastruktury technicznej:
- a) układ komunikacyjny tworzy wyznaczona droga wewnętrzna (teren 4KDW) połączona z publiczną drogą powiatową (poza granicami planu),
 - b) dostępność komunikacyjna nieruchomości z drogi wewnętrznej (teren 4KDW),
 - c) w zakresie zaopatrzenia w wodę ustala się zaopatrzenie z gminnej sieci wodociągowej,
 - d) sieć wodociągową przystosować do celów przeciwpożarowych,
 - e) w zakresie gospodarki ściekami sanitarno-bytowo-gospodarczymi, ustala się odprowadzanie do sieci kanalizacji sanitarnej,
 - f) w zakresie odprowadzania wód opadowych, ustala się odprowadzanie powierzchniowo, lub do sieci kanalizacji deszczowej, zgodnie z przepisami odrębnymi,
 - g) gospodarka odpadami zgodnie z przepisami odrębnymi,
 - h) zaopatrzenie w ciepło w oparciu o niskoemisyjne systemy ogrzewania,
 - i) zasilanie w energię elektryczną z sieci elektroenergetycznej,
 - j) dopuszcza się budowę stacji transformatorowych w zależności od potrzeb,
 - k) dopuszcza się budowę sieci gazowej,
 - l) należy zapewnić dostęp (faktyczny i prawny) do sieci i urządzeń infrastruktury technicznej, zgodnie z przepisami odrębnymi,
 - m) dopuszcza się realizację urządzeń z zakresu odnawialnych źródeł energii o mocy do 100kW, z wyłączeniem elektrowni wiatrowych;
- 12) sposób i termin tymczasowego zagospodarowania, urządzania i użytkowania terenów: nie występuje potrzeba określania;
- 13) minimalna powierzchnia nowo wydzielonych działek budowlanych: 1000 m²;
- 14) stawka procentowa, na podstawie której ustala się opłatę z tytułu wzrostu wartości nieruchomości, o której mowa w art. 36 ust. 4 ustawy: 30%.

42

§ 6. Teren 4KDW:

- 1) przeznaczenie terenu: teren komunikacji - droga wewnętrzna;
- 2) zasady ochrony i kształtowania ładu przestrzennego: nie występuje potrzeba określania;
- 3) zasady ochrony środowiska, przyrody i krajobrazu: nie występuje potrzeba określania;
- 4) zasady kształtowania krajobrazu: nie występuje potrzeba określania;
- 5) zasady ochrony dziedzictwa kulturowego i zabytków, w tym krajobrazów kulturowych, oraz dóbr kultury współczesnej: teren znajduje się w strefie historycznego układu ruralistycznego wsi Ciechocin, objętego ochroną w gminnej ewidencji zabytków, obowiązują przepisy odrębne;
- 6) wymagania wynikające z potrzeb kształtowania przestrzeni publicznych: nie występuje potrzeba określania;
- 7) zasady kształtowania zabudowy oraz wskaźniki zagospodarowania terenu:
 - a) szerokość pasa drogowego w liniach rozgraniczających minimum 12,0m wraz z narożnymi ścięciami, zgodnie z rysunkiem planu;
 - b) w terenie należy przewidzieć, w zależności od potrzeb: pieszo-jezdnię albo jezdnię, chodniki, miejsca postojowe, zieleń, sieci i urządzenia infrastruktury technicznej;
- 8) granice i sposoby zagospodarowania terenów lub obiektów podlegających ochronie, na podstawie odrębnych przepisów, terenów górniczych, a także obszarów szczególnego zagrożenia powodzią, obszarów osuwania się mas ziemnych, krajobrazów priorytetowych określonych w audycie krajobrazowym oraz w planach zagospodarowania przestrzennego województwa: nie występuje potrzeba określania;
- 9) szczegółowe zasady i warunki scalania i podziału nieruchomości objętych planem miejscowym: nie występuje potrzeba określania;
- 10) szczególne warunki zagospodarowania terenów oraz ograniczenia w ich użytkowaniu, w tym zakaz zabudowy: nie występuje potrzeba określania;
- 11) zasady modernizacji, rozbudowy i budowy systemów komunikacji i infrastruktury technicznej: dopuszcza się lokalizację sieci i urządzeń infrastruktury technicznej;
- 12) sposób i termin tymczasowego zagospodarowania, urządzania i użytkowania terenów: nie występuje potrzeba określania;
- 13) stawka procentowa, na podstawie której ustala się opłatę z tytułu wzrostu wartości nieruchomości, o której mowa w art. 36 ust. 4 ustawy: 0%.

Rozdział 3. Przepisy końcowe

§ 7. Wykonanie uchwały powierza się Wójtowi Gminy Chojnice.

§ 8. Uchwała wchodzi w życie po upływie 14 dni od dnia jej ogłoszenia w Dzienniku Urzędowym Województwa Pomorskiego.

§ 9. Uchwała podlega publikacji na stronie internetowej gminy.

Wnioskodawca:

Wójt Gminy Chojnice

/-/ dr inż. Zbigniew Szczepański

Przewodniczący Rady

Ryszard Kontek

Projekt uchwały odpowiada przepisom prawa, stąd nie wnoszę uwag.

44

Mateusz Łangowski
RADCA PRAWNY
BD-1571

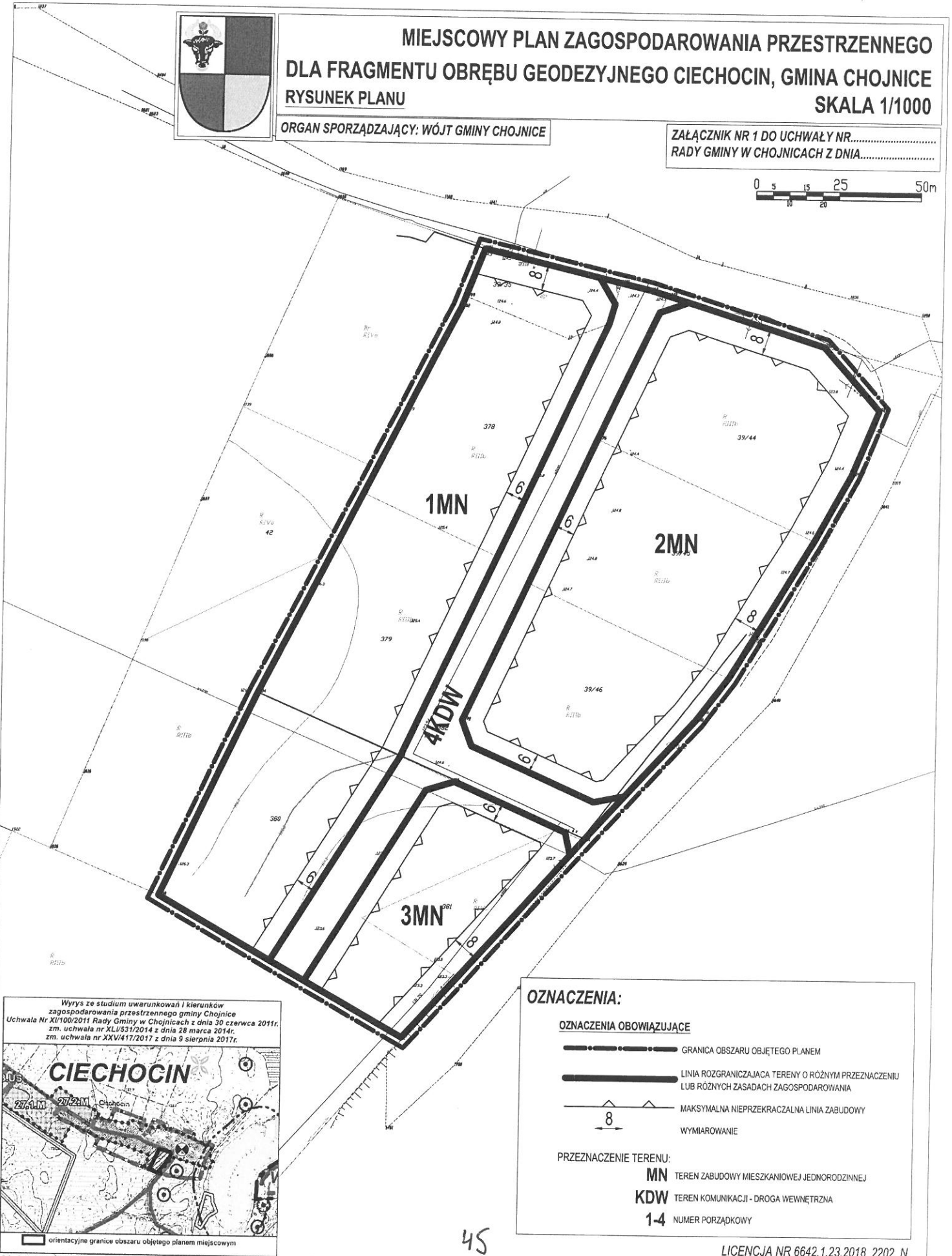
batpanik w 1 do uchwały
XIX/321/2020



MIEJSCOWY PLAN ZAGOSPODAROWANIA PRZESTRZENNEGO DLA FRAGMENTU OBRĘBU GEODEZYJNEGO CIECHOCIN, GMINA CHOJNICE RYSUNEK PLANU

ORGAN SPORZĄDZAJĄCY: WÓJT GMINY CHOJNICE

ZAŁĄCZNIK NR 1 DO UCHWAŁY NR.....
RADY GMINY W CHOJNICACH Z DNIA.....



OZNACZENIA:

OZNACZENIA OBOWIĄZUJĄCE	
	GRANICA OBSZARU OBJĘTEGO PLANEM
	LINIA ROZGRANICZAJĄCA TERENY O RÓŻNYM PRZEZNACZENIU LUB RÓŻNYCH ZASADACH ZAGOSPODAROWANIA
	MAKSYMALNA NIEPRZEKRACZALNA LINIA ZABUDOWY WYMIAROWANIE

PRZEZNACZENIE TERENU:

MN	TEREN ZABUDOWY MIESZKANIOWEJ JEDNORODZINNEJ
KDW	TEREN KOMUNIKACJI - DROGA WEWNĘTRZNA
1-4	NUMER PORZĄDKOWY

45

321
Załącznik Nr 2 do uchwały Nr XIX/ /2020
Rady Gminy w Chojnicach
z dnia 30 października 2020 r.

**Rozstrzygnięcie o sposobie rozpatrzenia uwag do projektu planu
na podstawie art. 20 ust. 1 ustawy z dnia 27 marca 2003 r. o planowaniu i zagospodarowaniu przestrzennym.**

Projekt miejscowego planu zagospodarowania przestrzennego dla fragmentu obrębu geodezyjnego Ciechocin, gmina Chojnice wraz z prognozą oddziaływania na środowisko był wyłożony do publicznego wglądu w dniach od 4 sierpnia do 1 września 2020 r. z terminem na wnoszenie uwag do dnia 15 września 2020 r.

Do wyłożonego do publicznego wglądu projektu miejscowego planu zagospodarowania przestrzennego wraz z prognozą oddziaływania na środowisko nie wpłynęły uwagi, w związku z czym nie było potrzeby ich rozpatrywania.

Przewodniczący Rady

Ryszard Kontek

321

Załącznik Nr 3 do uchwały Nr XIX/ /2020
Rady Gminy w Chojnicach
z dnia 30 października 2020 r.

**Rozstrzygnięcie o sposobie realizacji, zapisanych w planie miejscowym,
inwestycji z zakresu infrastruktury technicznej, które należą do zadań własnych
gminy oraz zasadach ich finansowania
na podstawie art. 20 ustawy z dnia 27 marca 2003 r. o planowaniu i zagospodarowaniu przestrzennym**

§ 1. Inwestycje z zakresu infrastruktury technicznej służące zaspokojeniu zbiorowych potrzeb mieszkańców gminy stanowią, zgodnie z art. 7 ust. 1 ustawy z dnia 8 marca 1990 r. o samorządzie gminnym (t.j. Dz. U. z 2020 r. poz. 713), zadania własne gminy. W szczególności do zadań własnych należą sprawy m.in.:

- 1) ładu przestrzennego, gospodarki nieruchomościami, ochrony środowiska i przyrody oraz gospodarki wodnej,
- 2) gminnych dróg, ulic, mostów, placów oraz organizacji ruchu drogowego,
- 3) wodociągów i zaopatrzenia w wodę, kanalizacji, usuwania i oczyszczania ścieków komunalnych, utrzymania czystości i porządku oraz urządzeń sanitarnych, wysypisk i unieszkodliwiania odpadów komunalnych, zaopatrzenia w energię elektryczną i ciepłą oraz gaz,
- 4) zieleni gminnej i zadrzewień.

§ 2. Na obszarze objętym miejscowym planem zagospodarowania przestrzennego dla fragmentu obrębu geodezyjnego Ciechocin, gmina Chojnice, nie będą realizowane inwestycje z zakresu infrastruktury technicznej, finansowane z budżetu gminy.

Przewodniczący Rady

Ryszard Kontek

Uzasadnienie

Sporządzenie miejscowego planu zagospodarowania przestrzennego wynika z wykonania uchwały nr XXXI/517/2018 Rady Gminy w Chojnicach z dnia 23 marca 2018 r. w sprawie przystąpienia do sporządzenia miejscowego planu zagospodarowania przestrzennego dla fragmentu obrębu geodezyjnego Ciechocin, gm. Chojnice.

Procedura formalno-prawna sporządzenia miejscowego planu zagospodarowania przestrzennego przeprowadzona została zgodnie z art. 17 ustawy z dnia 27 marca 2003 r. o planowaniu i zagospodarowaniu przestrzennym (Dz. U. z 2020r. poz. 293 z późn. zm.).

Przystąpienie do opracowania przedmiotowego planu nastąpiło ze względu duże zainteresowanie działkami pod budownictwo mieszkaniowe na terenie miejscowości Ciechocin oraz licznie występujące grunty rolne klasy III.

Przedstawiony projekt planu zawiera ustalenia wynikające z art. 15 ust. 2 ustawy o planowaniu i zagospodarowaniu przestrzennym oraz nie narusza ustaleń „Studium uwarunkowań i kierunków zagospodarowania przestrzennego gminy Chojnice”, uchwalonego uchwałą Nr XXV/417/2017 Rady Gminy w Chojnicach z dnia 9 sierpnia 2017 r. zmienionego zarządzeniem zastępczym Wojewody Pomorskiego z dnia 30.09.2020r.

Zgodnie z art. 15 ust. 1 ustawy o planowaniu i zagospodarowaniu przestrzennym w niniejszym uzasadnieniu przedstawia się:

1) sposób realizacji wymogów wynikających z art. 1 ust. 2-4;

2) zgodność z wynikami analizy, o której mowa w art. 32 ust. 1, wraz datą uchwały rady gminy, o której mowa w art. 32 ust. 2;

3) wpływ na finanse publiczne, w tym budżet gminy.

I. Sposób realizacji wymogów wynikających z art. 1 ust. 2-4 ustawy o planowaniu i zagospodarowaniu przestrzennym:

1. W projekcie planu uwzględniono:

1) wymagania ładu przestrzennego, w tym urbanistyki i architektury poprzez określenie: linii rozgraniczających, linii zabudowy, przeznaczenia terenów, wskaźników zagospodarowania terenów i parametrów kształtowania zabudowy;

2) walory architektoniczne i krajobrazowe poprzez ustalenia dotyczące kształtowania zabudowy i zagospodarowania terenów - na każdej działce budowlanej dopuszcza się budowę jednego budynku mieszkalnego jednorodzinnego oraz jednego budynku garażowego;

3) wymagania ochrony środowiska, w tym gospodarowania wodami i ochrony gruntów rolnych i leśnych poprzez:

a) określenie dopuszczalnego poziomu hałasu,

b) uwzględnienie konieczności uzasadnionego technicznie wyłączenia z użytkowania i likwidacji urządzeń melioracji wodnych i zmeliorowanych gruntów, w wyniku zmian dotychczasowego sposobu wykorzystania gruntów, dokonywanych zgodnie z niniejszym planem,

c) wprowadzenie nowych terenów pod zabudowę na użytkach rolnych wysokich klas po uzyskaniu zgody właściwego ministra,

d) dopuszczenie stosowania odnawialnych źródeł energii, z wyłączeniem elektrowni wiatrowych,

e) ustalenie odprowadzania ścieków do kanalizacji sanitarnej;

4) wymagania ochrony dziedzictwa kulturowego i zabytków oraz dóbr kultury współczesnej poprzez objęcie terenów ochroną przez przepisy odrębne w związku z położeniem w strefie historycznego układu ruralistycznego wsi Ciechocin znajdującego się w gminnej ewidencji zabytków;

5) wymagania ochrony zdrowia oraz bezpieczeństwa ludzi i mienia, a także potrzeby osób ze szczególnymi potrzebami, o których mowa w ustawie z dnia 19 lipca 2019 r. o zapewnianiu dostępności osobom ze

szczególnymi potrzebami (Dz. U. z 2019r., poz. 1696) poprzez określenie zasad kształtowania zabudowy, zasad rozbudowy i budowy systemu komunikacji i infrastruktury technicznej;

6) walory ekonomiczne przestrzeni poprzez uwzględnienie ustaleń Studium gminy Chojnice i przeznaczenie terenów pod zabudowę mieszkaniową jednorodzinną, powodując wzrost wartości nieruchomości;

7) prawo własności poprzez rozpatrzenie i uwzględnienie wniosków właścicieli nieruchomości objętych planem miejscowym;

8) potrzeby obronności i bezpieczeństwa państwa poprzez określenie zasad zabudowy i zagospodarowania terenu, budowy i rozbudowy infrastruktury technicznej;

9) potrzeby interesu publicznego poprzez pozostawienie istniejącego publicznego układu drogowego;

10) potrzeby w zakresie rozwoju infrastruktury technicznej, w szczególności sieci szerokopasmowych poprzez ustalenie zasad modernizacji, rozbudowy i budowy infrastruktury technicznej;

11) zapewnienie udziału społeczeństwa w pracach nad miejscowym planem zagospodarowania przestrzennego, w tym przy użyciu środków komunikacji elektronicznej poprzez umieszczenie niezbędnych informacji na stronie BIP Gminy Chojnice oraz w miejscowej prasie i tablicy ogłoszeń Urzędu Gminy w Chojnicach, przeprowadzenie debaty publicznej;

12) zachowanie jawności i przejrzystości procedur planistycznych poprzez prowadzenie procedury planistycznej zgodnie z ustawą z dnia 27.03.2003r. o planowaniu i zagospodarowaniu przestrzennym oraz ustawy z dnia 3.10.2008 r. o udostępnianiu informacji o środowisku, jego ochronie, udziale społeczeństwa w ochronie środowiska oraz o ocenach oddziaływania na środowisko; ponadto na każdym etapie zainteresowane osoby miały możliwość wglądu do dokumentacji i uzyskiwania wyjaśnień od organu sporządzającego projekt planu i projektanta sporządzającego projekt planu wraz z prognozą oddziaływania na środowisko;

13) potrzebę zapewnienia odpowiedniej ilości i jakości wody do celów zaopatrzenia ludności poprzez wykorzystanie istniejącej sieci wodociągowej i możliwość jej dalszej rozbudowy.

Ustalając przeznaczenie terenu lub określając potencjalny sposób zagospodarowania i korzystania z terenu, Wójt Gminy Chojnice wyważył interes publiczny i interesy prywatne. W trakcie procedury planistycznej nie były zgłaszane wnioski i uwagi. Przyjęte rozwiązania uwzględniają uwarunkowania ekonomiczne, środowiskowe i społeczne.

Sporządzony plan miejscowy uwzględnia:

1) wymagania ładu przestrzennego, efektywnego gospodarowania przestrzenią oraz walorów ekonomicznych przestrzeni poprzez:

- kształtowanie struktur przestrzennych przy uwzględnieniu dążenia do minimalizowania transportochłonności układu przestrzennego: transportochłonność nie zmienia się w znacznym stopniu, na terenie znajdującym się wzdłuż drogi powiatowej wprowadza się drogę wewnętrzną,

- lokalizowanie nowej zabudowy mieszkaniowej w sposób umożliwiający mieszkańcom maksymalne wykorzystanie publicznego transportu zbiorowego jako podstawowego środka transportu: obszar planu znajduje się bezpośrednio przy drodze powiatowej, układ komunikacji publicznej dla terenów objętych planem nie zmienia się,

- zapewnianie rozwiązań przestrzennych, ułatwiających przemieszczanie się pieszych i rowerzystów: na terenie znajdującym się wzdłuż drogi powiatowej wprowadza się drogę wewnętrzną;

2) dążenie do planowania i lokalizowania nowej zabudowy na obszarach o w pełni wykształconej zwartej strukturze funkcjonalno-przestrzennej: planowana zabudowa stanowi kontynuację i uzupełnienie istniejącej struktury funkcjonalno-przestrzennej miejscowości Ciechocin.

II. Niniejsza uchwała jest zgodna z wynikami analizy, o której mowa w art. 32 ust.1 ustawy o planowaniu i zagospodarowaniu przestrzennym, czyli zgodna z uchwałą nr XXXIX/612/2018 Rady Gminy w Chojnicach z dnia 12.10.2018r. w sprawie oceny aktualności studium uwarunkowań i kierunków zagospodarowania przestrzennego gminy Chojnice oraz oceny aktualności miejscowych planów zagospodarowania przestrzennego gminy Chojnice.

III. Wpływ na finanse publiczne, w tym budżet gminy: Ocenia się, że realizacja ustaleń planu może mieć

wpływ na budżet gminy poprzez dochody budżetu z tytułu podatków lokalnych i opłat planistycznych.

Po przygotowaniu projektu miejscowego planu zagospodarowania przestrzennego wraz z prognozą oddziaływania na środowisko przeprowadzona została procedura planistyczna w trybie ustawy z dnia 27 marca 2003 r. o planowaniu i zagospodarowaniu przestrzennym oraz ustawy z dnia 3 października 2008 r. o udostępnianiu informacji o środowisku, jego ochronie, udziale społeczeństwa w ochronie środowiska oraz o ocenach oddziaływania na środowisko (t.j. Dz. U. 2020 r. poz. 283 z późn. zm.).

Projekt miejscowego planu zagospodarowania przestrzennego wraz z prognozą oddziaływania na środowisko został pozytywnie zaopiniowany i uzgodniony w trybie art. 17 pkt 6 ustawy o planowaniu i zagospodarowaniu przestrzennym i art. 16 ust. 7 ustawy o ochronie przyrody oraz zaopiniowany zgodnie z art. 54 ust. 1, art. 57 ust. 1 pkt 2, art. 58 ust. 1 pkt 3 ustawy z dnia 3 października 2008 r. o udostępnianiu informacji o środowisku i jego ochronie, udziale społeczeństwa w ochronie środowiska oraz o ocenach oddziaływania na środowisko.

Uzgadnianie i opiniowanie projektu planu miejscowego wraz z prognozą oddziaływania na środowisko odbyło się w trybie art. 17 pkt 6 ustawy o planowaniu i zagospodarowaniu przestrzennym.

Zgodnie z art. 54 ust. 1 ustawy o udostępnianiu informacji o środowisku, jego ochronie, udziale społeczeństwa w ochronie środowiska oraz o ocenach oddziaływania na środowisko, poddano projekt planu miejscowego wraz z prognozą oddziaływania na środowisko opiniowaniu przez właściwe organy, tj. przez:

- Regionalnego Dyrektora Ochrony Środowiska w Gdańsku,

- Państwowego Powiatowego Inspektora Sanitarnego w Chojnicach.

Zgodnie z art. 54 ust. 2 w związku z art. 39, 40, 42 oraz art. 3 ust. 1 pkt 11 lit. a, b, c ustawy o udostępnianiu informacji o środowisku, jego ochronie, udziale społeczeństwa w ochronie środowiska oraz o ocenach oddziaływania na środowisko zapewniono możliwość udziału społeczeństwa w strategicznej ocenie oddziaływania na środowisko.

Po uzgodnieniu i zaopiniowaniu projektu planu miejscowego, uzyskano zgodę Ministra Rolnictwa i Rozwoju Wsi na przeznaczenie na cele nierolnicze 5,4008 ha gruntów rolnych klasy IIIB.

W trybie art. 17 pkt 9, 11, 12 oraz art. 18 ustawy o planowaniu i zagospodarowaniu przestrzennym oraz w związku z art. 3 ust. 1 pkt 11 oraz art. 39 ust. 1, w związku z art. 54 ust. 2 i 3 ustawy o udostępnianiu informacji o środowisku, jego ochronie, udziale społeczeństwa w ochronie środowiska oraz o ocenach oddziaływania na środowisko ogłoszono o wyłożeniu do publicznego wglądu projektu planu miejscowego. Ogłoszenie opublikowano w dniu 28 lipca 2020 r. na tablicy ogłoszeń Urzędu Gminy w Chojnicach, na stronie internetowej Biuletynu Informacji Publicznej, w dzienniku „Gazeta Pomorska”. Projekt miejscowego planu zagospodarowania przestrzennego wraz z prognozą oddziaływania na środowisko wyłożono do publicznego wglądu w dniach od 4 sierpnia do 1 września 2020 r. wyznaczając termin składania uwag do dnia 15 września 2020 r. Przeprowadzona została dyskusja publiczna nad przyjętymi rozwiązaniami w dniu 19 sierpnia 2020 r. Nie wpłynęły żadne uwagi.

Mając na uwadze powyższą analizę społeczną, ekonomiczną, środowiskową oraz przeprowadzoną procedurę planistyczną, w tym uzyskane niezbędne opinie i uzgodnienia podjęcie uchwały jest uzasadnione.

SP

Projekt

z dnia 20 października 2020 r.
Zatwierdzony przez

322
UCHWAŁA NR XIX/ /2020
Rady Gminy w Chojnicach

z dnia 30 października 2020 r.

w sprawie przystąpienia do sporządzenia zmiany miejscowego planu zagospodarowania przestrzennego terenu w miejscowości Silno, gm. Chojnice

Na podstawie art. 14 ust. 1 i 2 ustawy z dnia 27 marca 2003 r. o planowaniu i zagospodarowaniu przestrzennym (t.j. Dz. U. z 2020 r. poz. 293 z późn. zm.) oraz art. 18 ust. 2 pkt 15 ustawy z dnia 8 marca 1990 r. o samorządzie gminnym (t. j. Dz. U. z 2020 r. poz. 713),

Rada Gminy uchwala, co następuje:

§ 1. Przystępuje się do sporządzenia zmiany miejscowego planu zagospodarowania przestrzennego terenu w miejscowości Silno, gm. Chojnice uchwalonego uchwałą Nr VIII/144/2015 Rady Gminy w Chojnicach z dnia 16 października 2015 r. (Dz. Urz. Woj. Pomorskiego poz. 4328 z dnia 17.12.2015r.) zgodnie z załącznikami Nr 1 - 5 do niniejszej uchwały.

§ 2. Granice obszarów objętych opracowaniem zmiany planu przedstawiono na załącznikach graficznych Nr 1 - 5 do niniejszej uchwały, stanowiących integralną część uchwały.

§ 3. Wykonanie uchwały powierza się Wójtowi Gminy Chojnice.

§ 4. Traci moc uchwała Nr XIV/232/2020 Rady Gminy w Chojnicach z dnia 28 lutego 2020r. w sprawie przystąpienia do sporządzenia zmiany miejscowego planu zagospodarowania przestrzennego terenu w miejscowości Silno, gm. Chojnice.

§ 5. Uchwała wchodzi w życie z dniem podjęcia i podlega ogłoszeniu poprzez jej wywieszenie na tablicy ogłoszeń Urzędu Gminy w Chojnicach oraz zamieszczeniu w Biuletynie Informacji Publicznej.

Wnioskodawca:

Wójt Gminy Chojnice

/-/ dr inż. Zbigniew Szczepański

Przewodniczący Rady

Ryszard Kontek

Projekt uchwały odpowiada przepisom prawa, stąd nie wnoszę uwag.

51

Mateusz Tangowski
Mateusz Tangowski
RADCA PRAWNY
BD-1571



Chojnice - System Informacji Przestrzennej -

skala 1 : 2000

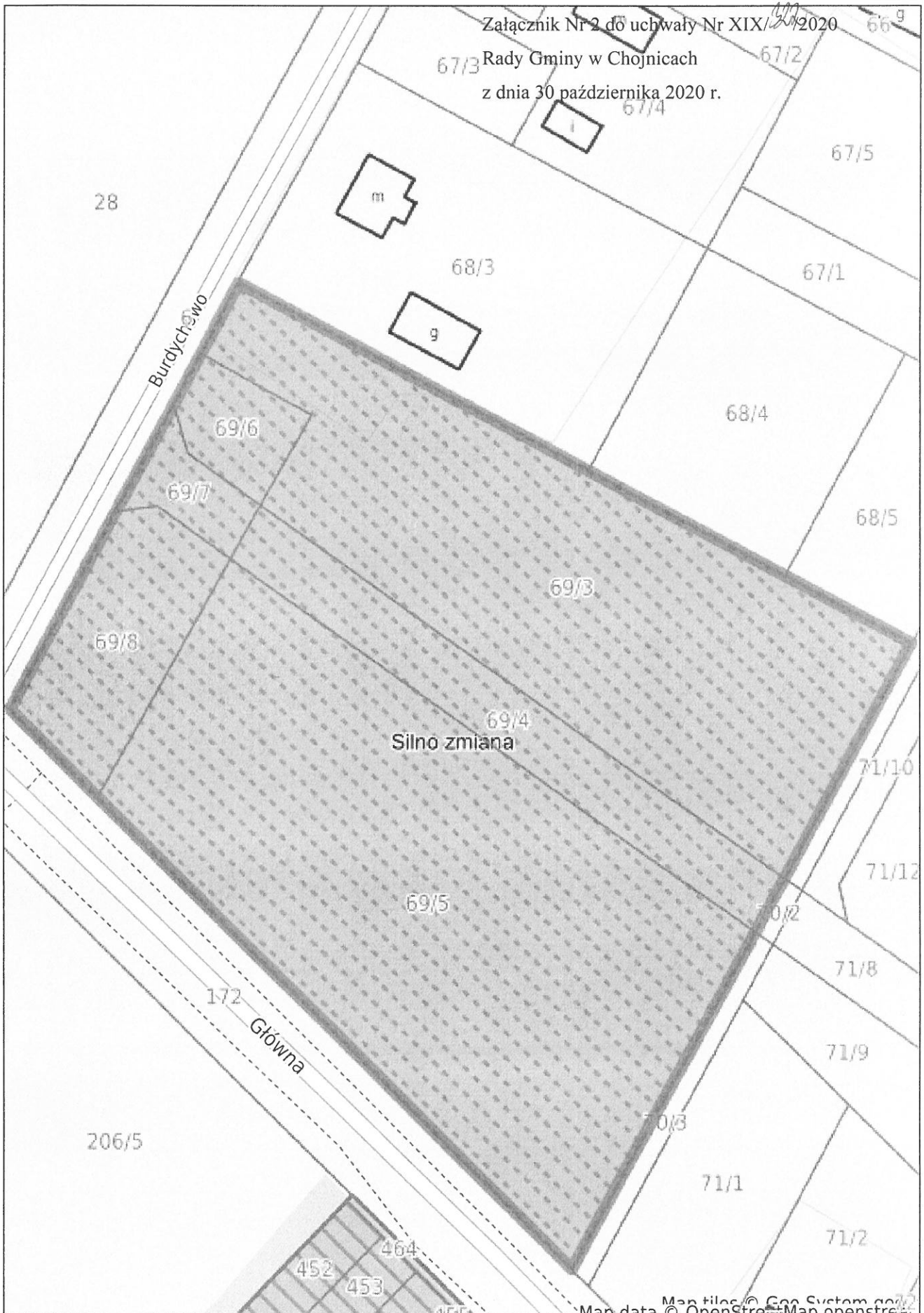
Załącznik Nr 1 do uchwały Nr XIX/³⁰⁰/~~200~~/2020
Rady Gminy w Chojnicach
z dnia 30 października 2020 r.





Chojnice - System Informacji Przestrzennej -

skala 1 : 1000





Chojnice - System Informacji Przestrzennej

skala 1 : 1000



Uzasadnienie

1. Na przedmiotowym obszarze obowiązuje obecnie miejscowy plan zagospodarowania przestrzennego terenu w miejscowości Silno, gm. Chojnice uchwalony uchwałą Nr VIII/144/2015 Rady Gminy w Chojnicach z dnia 16 października 2015 r. (publikacja Dz. Urz. Woj. Pomorskiego poz. 4328 z dnia 17.12.2015r.). Plan ten opracowany został zgodnie z zapisami Zmiany studium uwarunkowań i kierunków zagospodarowania przestrzennego gminy Chojnice z 2014r.

2. W trakcie realizacji ustaleń planu zrodził się konflikt związany z lokalizacją dróg w obszarze objętym planem.

3. Obszar zmiany planu dotyczy fragmentów terenu objętego planem.

4. Rada Gminy w Chojnicach 23 marca 2018r. podjęła uchwałę Nr XXXI/519/2018 o przystąpieniu do zmiany w/w planu, ale jej zakres okazał się za mały.

5. Rada Gminy w Chojnicach 28 lutego 2020r. ponownie podjęła uchwałę Nr XIV/232/2020 o przystąpieniu do zmiany w/w planu, ale jej zakres ponownie okazał się za mały.

6. Przeprowadzona analiza, zgodnie z art. 14 ust. 5 ustawy z dnia 27 marca 2003 r. o planowaniu i zagospodarowaniu przestrzennym, wykazała, że zmiana planu jest celowa. Zgodnie z art. 14 ust. 5 ustawy z dnia 27 marca 2003 r. o planowaniu i zagospodarowaniu przestrzennym, Wójt Gminy Chojnice uznał za zasadne przystąpienie do sporządzenia zmiany miejscowego planu zagospodarowania przestrzennego terenu w miejscowości Silno. W związku z powyższym podjęcie uchwały uważa się za uzasadnione.

Projekt

z dnia 21 października 2020 r.
Zatwierdzony przez

303
UCHWAŁA NR XIX/ /2020
Rady Gminy w Chojnicach

z dnia 30 października 2020 r.

w sprawie zmian w budżecie gminy na 2020 rok

Na podstawie art. 18 ust. 2 pkt 4 ustawy z dnia 8 marca 1990 r. o samorządzie gminnym (t. j. Dz. U z 2020 r. poz. 713) oraz na podstawie art. 211 i art. 212 ustawy z dnia 27 sierpnia 2009 roku o finansach publicznych (t.j. Dz.U z 2019 r. poz. 869 z późn. zm.).

Rada Gminy
uchwala, co następuje:

§ 1. 1. Zmniejszyć plan dochodów budżetowych o kwotę 1.300.943,- zł

z tytułu:

- Dochody od osób prawnych, od osób fizycznych i od innych jednostek nieposiadających osobowości prawnej oraz wydatki związane z ich poborem - 1.280.943,- zł
- Edukacyjna opieka wychowawcza - 20.000,- zł

2. Zwiększyć plan dochodów budżetowych o kwotę 4.601.184,- zł

z tytułu:

- Transport i łączność - 100.000,- zł
- Różne rozliczenia - 4.456.736,- zł
- Oświata i wychowanie - 44.448,- zł

(Zgodnie z Załącznikiem Nr 1 do niniejszej Uchwały)

§ 2. 1. Zmniejszyć plan wydatków budżetowych o kwotę 4.740.948,- zł

z tytułu:

- Rolnictwo i łowiectwo - 2.000,- zł

w tym:

z wydzielonych środków do dyspozycji sołectw - 2.000,- zł
Ostrowite - 2.000,- zł

- Transport i łączność - 1.290.748,- zł

w tym:

z wydzielonych środków do dyspozycji sołectw - 30.700,- zł

Sławęcín - 24.700,- zł

Ostrowite - 6.000,- zł

- Turystyka - 3.196.688,- zł

- Oświata i wychowanie - 2.937,- zł

- Ochrona zdrowia - 1.000,- zł
- Edukacyjna opieka wychowawcza - 207.000,- zł
- Gospodarka komunalna i ochrona środowiska - 28.200,- zł
 - w tym:
 - z wydziałonych środków do dyspozycji sołectw - 28.000,- zł
 - Charzykowy - 28.000,- zł
- Kultura i ochrona dziedzictwa narodowego - 12.375,- zł
 - w tym:
 - z wydziałonych środków do dyspozycji sołectw - 12.375,- zł
 - Moszczenica - 1.225,- zł
 - Ostrowite- 9.000,- zł
 - Silno - 2.150,- zł
- 2. Zwiększyć plan wydatków budżetowych o kwotę **8.041.189,- zł**
 - z tytułu:
 - Transport i łączność - 3.411.998,- zł
 - w tym:
 - z wydziałonych środków do dyspozycji sołectw - 187.550,- zł
 - Ostrowite - 17.000,- zł
 - Sławęcín - 23.100,- zł
 - Silno - 2.150,- zł
 - Lichnowy - 61.300,- zł
 - Swornegacie - 4.000,- zł
 - Krojanty - 10.000,- zł
 - Nowy Dwór-Cołdanki - 70.000,- zł
 - Turystyka - 3.196.688,- zł
 - Gospodarka mieszkaniowa - 1.000.000,- zł
 - Administracja publiczna - 5.200,- zł
 - w tym:
 - z wydziałonych środków do dyspozycji sołectw - 5.200,- zł
 - Gockowice - Objezierze - 5.000,- zł
 - Lichnowy - 200,- zł
 - Bezpieczeństwo publiczne i ochrona przeciwpożarowa - 1.000,- zł
 - w tym:
 - z wydziałonych środków do dyspozycji sołectw - 1.000,- zł
 - Moszczenica - 1.000,- zł
 - Oświata i wychowanie - 237.898,- zł
 - w tym:
 - z wydziałonych środków do dyspozycji sołectw - 3.513,- zł

59

- Ostrowite - 1.013,- zł
- Ogorzeliny – 2.500,- zł
- Ochrona zdrowia - 1.000,- zł
- Gospodarka komunalna i ochrona środowiska - 109.200,- zł
 - w tym:
 - z wydzielonych środków do dyspozycji sołectw - 109.000,- zł
 - Sławęcín - 41.600,- zł
 - Charzykowy - 28.000,- zł
 - Nowe Ostrowite - 1.900,- zł
 - Lichnowy - 6.300,- zł
 - Ogorzeliny - 10.700,- zł
 - Gockowice – Objezierze - 1.500,- zł
 - Kłodawa - 3.000,- zł
 - Czarłómié-Jarcewo - 9.000,- zł
 - Granowo - 7.000,- zł
- Kultura i ochrona dziedzictwa narodowego - 76.705,- zł
 - w tym:
 - z wydzielonych środków do dyspozycji sołectw - 6.105,- zł
 - Powałki - 4.000,- zł
 - Lichnowy - 880,- zł
 - Moszczenica - 1.225,- zł
- Kultura fizyczna - 1.500,- zł
 - w tym:
 - z wydzielonych środków do dyspozycji sołectw - 1.500,- zł
 - Lichnowy - 1.500,-zł

(Zgodnie z Załącznikiem Nr 2 do niniejszej Uchwały)

§ 3. 1. Plan dochodów budżetowych po zmianach wynosi **196.158.082,- zł**

2. Plan wydatków budżetowych po zmianach wynosi **184.579.646,- zł**

§ 4. W § 1 ust. 3 Uchwały Nr XII/189/2019 Rady Gminy w Chojnicach z dnia 20 grudnia 2019 r. w sprawie uchwalenia budżetu gminy Chojnice na 2020 r. wprowadzić następujące zmiany:

a) dokonać zmiany w planie finansowym inwestycji gminy Chojnice na 2020 rok

b) wydatki majątkowe po zmianach wynoszą **77.034.442,- zł**

(Zgodnie z Załącznikiem Nr 3 do niniejszej Uchwały)

§ 5. W § 5 ust. 1 tiret 1 Uchwały Nr XII/189/2019 Rady Gminy w Chojnicach z dnia 20 grudnia 2019 r. w sprawie uchwalenia budżetu gminy Chojnice na 2020 r. wprowadzić następujące zmiany:

a) zmienić treść Załącznika Nr 9 „Dotacje podmiotowe na 2020 rok” i nadać mu brzmienie jak w Załączniku Nr 4 do niniejszej Uchwały

§ 6. W § 5 ust. 1 tiret 2 Uchwały Nr XII/189/2019 Rady Gminy w Chojnicach z dnia 20 grudnia 2019 r. w sprawie uchwalenia budżetu gminy Chojnice na 2020 rok wprowadzić następujące zmiany:

a) zmienić treść Załącznika Nr 10 „Dotacje celowe na zadania własne gminy realizowane przez podmioty nienależące do sektora finansów publicznych w 2020 roku” i nadać mu brzmienie jak w Załączniku Nr 5 do niniejszej Uchwały

§ 7. Wykonanie Uchwały powierza się Wójtowi Gminy Chojnice.

§ 8. Uchwała wchodzi w życie z dniem podjęcia i podlega ogłoszeniu poprzez jej wywieszenie na tablicy ogłoszeń Urzędu Gminy w Chojnicach oraz zamieszczeniu w Biuletynie Informacji Publicznej.

Przewodniczący Rady

Ryszard Kontek

Wnioskodawca:

WÓJT GMINY CHOJNICE

/-/ dr inż. Zbigniew Szczepański

Projekt uchwały odpowiada przepisom prawa, stąd nie wnoszę uwag.

61

Mateusz Łangowski
RADCA PRAWNY
BD-1571

Załącznik Nr 1 *1203*
do Uchwały Nr XIX/ /2020
Rady Gminy w Chojnicach
z dnia 30 października 2020 roku

Zmiany w planie dochodów budżetowych

Dz.	Rozdz.	§	Wyszczególnienie	Zmniejszenie	Zwiększenie	Wielkość po zmianach
1	2	3	4	5	6	7
600			Transport i łączność	-	100.000,-	6.026.918,-
	60016		Drogi publiczne gminne	-	100.000,-	5.493.473,-
		0960	Wpływy z otrzymanych spadków, zapisów i darowizn w postaci pieniężnej	-	100.000,-	100.000,-
756			Dochody od osób prawnych, od osób fizycznych i od innych jednostek nieposiadających osobowości prawnej oraz wydatki związane z ich poborem	1.280.943,-	-	116.532.248,-
	75615		Wpływy z podatku rolnego, podatku leśnego, podatku od czynności cywilnoprawnych, podatków i opłat lokalnych od osób prawnych i innych jednostek organizacyjnych	500.000,-	-	8.372.049,-
		0310	Wpływy z podatku od nieruchomości	500.000,-	-	7.256.055,-
	75616		Wpływy z podatku rolnego, podatku leśnego, podatku od spadków i darowizn, podatku od czynności cywilnoprawnych oraz podatków i opłat lokalnych od osób fizycznych	780.943,-	-	7.545.199,-
		0310	Wpływy z podatku od nieruchomości	480.943,-	-	4.953.199,-
		0340	Wpływy z podatku od środków transportowych	300.000,-	-	310.000,-

1	2	3	4	5	6	7
758			Różne rozliczenia	-	4.456.736,-	29.308.601,-
	75816		Wpływy do rozliczenia	-	4.456.736,-	4.456.736,-
		6290	Środki na dofinansowanie własnych inwestycji gmin, powiatów (związków gmin, związków powiatowo-gminnych, związków powiatów), samorządów województw, pozyskane z innych źródeł	-	4.456.736,-	4.456.736,-
801			Oświata i wychowanie	-	44.448,-	1.026.702,-
	80101		Szkoły podstawowe	-	44.448,-	55.919,-
		0750	Wpływy z najmu i dzierżawy składników majątkowych Skarbu Państwa, jednostek samorządu terytorialnego lub innych jednostek zaliczanych do sektora finansów publicznych oraz innych umów o podobnym charakterze	-	37.848,-	49.019,-
		0970	Wpływy z różnych dochodów	-	6.600,-	6.600,-
854			Edukacyjna opieka wychowawcza	20.000,-	-	343.351,-
	85410		Internaty i bursy szkolne	20.000,-	-	30.000,-
		0830	Wpływy z usług	20.000,-	-	30.000,-
RAZEM				1.300.943,-	4.601.184,-	196.158.082,-

Załącznik Nr 2 *333*
do Uchwały Nr XIX/ /2020
Rady Gminy w Chojnicach
z dnia 30 października 2020 roku

Zmiany w planie wydatków budżetowych

Dz.	Rozdz.	§	Wyszczególnienie	Zmniejszenie	Zwiększenie	Wielkość po zmianach
1	2	3	4	5	6	7
010			Rolnictwo i łowiectwo	2.000,-	-	11.589.546,-
	01008		Melioracje wodne	2.000,-	-	154.700,-
		4210	Zakup materiałów i wyposażenia	2.000,-	-	10.700,-
600			Transport i łączność	1.290.748,-	3.411.998,-	35.600.759,-
	60016		Drogi publiczne gminne	1.290.748,-	3.411.998,-	23.637.559,-
		4210	Zakup materiałów i wyposażenia	20.000,-	1.300,-	1.569.696,-
		4270	Zakup usług remontowych	-	280.100,-	1.577.708,-
		4300	Zakup usług pozostałych	4.700,-	32.150,-	321.980,-
		6050	Wydatki inwestycyjne jednostek budżetowych	1.260.048,-	3.089.448,-	20.034.275,-
		6060	Wydatki na zakupy inwestycyjne jednostek budżetowych	6.000,-	9.000,-	73.900,-
630			Turystyka	3.196.688,-	3.196.688,-	8.649.440,-
	63095		Pozostała działalność	3.196.688,-	3.196.688,-	8.529.440,-
		6050	Wydatki inwestycyjne jednostek budżetowych	3.196.688,-	3.196.688,-	7.172.440,-
700			Gospodarka mieszkaniowa	-	1.000.000,-	13.452.700,-
	70005		Gospodarka gruntami i nieruchomościami	-	1.000.000,-	13.046.700,-
		6060	Wydatki na zakupu inwestycyjne jednostek budżetowych	-	1.000.000,-	4.150.000,-

1	2	3	4	5	6	7
750			Administracja publiczna	-	5.200,-	9.774.226,-
	75095		Pozostała działalność	-	5.200,-	720.184,-
		4300	Zakup usług pozostałych	-	5.200,-	46.415,-
754			Bezpieczeństwo publiczne i ochrona przeciwpożarowa	-	1.000,-	1.055.450,-
	75412		Ochotnicze straże pożarne	-	1.000,-	614.550,-
		4210	Zakup materiałów i wyposażenia	-	1.000,-	260.550,-
801			Oświata i wychowanie	2.937,-	237.898,-	38.992.073,-
	80101		Szkoły podstawowe	2.937,-	237.898,-	31.947.839,-
		4170	Wynagrodzenia bezosobowe	1.000,-	-	56.160,-
		4210	Zakup materiałów i wyposażenia	-	36.843,-	1.528.474,-
		4240	Zakup środków dydaktycznych i książek	-	9.000,-	255.800,-
		4260	Zakup energii	-	5.055,-	206.541,-
		4270	Zakup usług remontowych	-	30.000,-	1.284.263,-
		4300	Zakup usług pozostałych	-	1.000,-	961.251,-
		4410	Podróże służbowe krajowe	600,-	-	6.800,-
		4430	Różne opłaty i składki	607,-	-	27.155,-
		4700	Szkolenia pracowników niebędących członkami korpusu służby cywilnej	730,-	-	10.278,-
		6050	Wydatki inwestycyjne jednostek budżetowych	-	156.000,-	5.456.000,-
851			Ochrona zdrowia	1.000,-	1.000,-	1.637.466,-
	85153		Zwalczanie narkomanii	1.000,-	-	8.000,-

1	2	3	4	5	6	7
		4300	Zakup usług pozostałych	1.000,-	-	3.000,-
	85154		Przeciwdziałanie alkoholizmowi	-	1.000,-	224.466,-
		4410	Podróże służbowe krajowe	-	1.000,-	3.100,-
854			Edukacyjna opieka wychowawcza	207.000,-	-	671.816,-
	85410		Internaty i bursy szkolne	207.000,-	-	393.465,-
		4010	Wynagrodzenia osobowe pracowników	180.000,-	-	214.091,-
		4110	Składki na ubezpieczenia społeczne	7.000,-	-	48.082,-
		4220	Zakup środków żywności	20.000,-	-	30.000,-
900			Gospodarka komunalna i ochrona środowiska	28.200,-	109.200,-	12.659.399,-
	90003		Oczyszczanie miast i wsi	-	2.000,-	55.060,-
		4210	Zakup materiałów i wyposażenia	-	1.400,-	18.055,-
		4300	Zakup usług pozostałych	-	600,-	37.005,-
	90004		Utrzymanie zieleni w miastach i gminach	28.200,-	107.200,-	2.535.274,-
		4010	Wynagrodzenia osobowe pracowników	200,-	1.600,-	290.914,-
		4110	Składki na ubezpieczenia społeczne	-	1.000,-	146.404,-
		4120	Składki na Fundusz Pracy oraz Fundusz Solidarnościowy	-	200,-	26.855,-
		4170	Wynagrodzenia bezosobowe	-	11.000,-	198.562,-
		4210	Zakup materiałów i wyposażenia	-	5.100,-	271.335,-
		4270	Zakup usług remontowych	-	10.200,-	47.901,-

1	2	3	4	5	6	7
		4300	Zakup usług pozostałych	-	77.900,-	323.327,-
		4430	Różne opłaty i składki	-	200,-	2.050,-
		6060	Wydatki na zakupy inwestycyjne jednostek budżetowych	28.000,-	-	638.029,-
921			Kultura i ochrona dziedzictwa narodowego	12.375,-	76.705,-	5.047.694,-
	92105		Pozostałe zadania w zakresie kultury	10.225,-	6.105,-	437.294,-
		4210	Zakup materiałów i wyposażenia	10.225,-	4.000,-	93.986,-
		4300	Zakup usług pozostałych	-	2.105,-	110.445,-
	92109		Domy i ośrodki kultury, świetlice i kluby	2.150,-	-	3.723.800,-
		2480	Dotacja podmiotowa z budżetu dla samorządowej instytucji kultury	2.150,-	-	2.537.650,-
	92120		Ochrona zabytków i opieka nad zabytkami	-	70.600,-	172.600,-
		2720	Dotacja celowa z budżetu na finansowanie lub dofinansowanie prac remontowych i konserwatorskich obiektów zabytkowych przekazane jednostkom niezaliczanym do sektora finansów publicznych	-	70.600,-	172.600,-
926			Kultura fizyczna	-	1.500,-	493.282,-
	92605		Zadania w zakresie kultury fizycznej	-	1.500,-	492.882,-
		4210	Zakup materiałów i wyposażenia	-	1.500,-	159.942,-
Razem zmiany				4.740.948,-	8.041.189,-	184.579.646,-

Załącznik Nr 3 *2023*
do Uchwały Nr XIX/ /2020
Rady Gminy Chojnice
z dnia 30 października 2020 roku

I ZADANIA INWESTYCYJNE W 2020 ROKU

Lp.	Dział	Rozdział	§	Nazwa zadania inwestycyjnego	Łączne koszty finansowe	Planowane wydatki				Jednostka organizacyjna realizująca program lub koordynująca wykonanie programu	
						Rok budżetowy 2020 (8+9+10+11)	dochody własne jst	kredyty i pożyczki	Środki pochodzące z innych źródeł		Środki wymienione w art.5 ust.1 pkt 2 i 3 u.f.p
1	2	3	4	5	6	7	8	9	10	11	12
1.	010	01042	6050	Budowa drogi transportu rolnego ul. Czarna Droga Pawłowo	937.790,-	937.790,-	800.000,-	-	A 137.790,- B - C -	-	Urząd Gminy Chojnice
2.	600	60016	6050	Budowa ul. Okrężna Lichnowy	695.200,-	695.200,-	695.200,-	-	A - B - C -	-	Urząd Gminy Chojnice
3.	600	60016	6050	Budowa ul. Pszczelnej Sławęcín	700.000,-	700.000,-	700.000,-	-	A - B - C -	-	Urząd Gminy Chojnice
4.	600	60016	6050	Budowa drogi – pętli komunikacyjnej Topole	400.000,-	400.000,-	400.000,-	-	A - B - C -	-	Urząd Gminy Chojnice
5.	600	60016	6050	Budowa drogi ul. Jarzębinowa Chojniczki	200.000,-	200.000,-	200.000,-	-	A - B - C -	-	Urząd Gminy Chojnice
6.	600	60016	6050	Budowa ul. Podgórnjej Swornegacie	2.000.000,-	2.000.000,-	2.000.000,-	-	A - B - C -	-	Urząd Gminy Chojnice
7.	600	60016	6050	Budowa ul. Piaskowej Swornegacie	2.000.000,-	2.000.000,-	2.000.000,-	-	A - B - C -	-	Urząd Gminy Chojnice

1	2	3	4	5	6	7	8	9	10	11	12
8.	600	60016	6050	Przebudowa ul. Dworcowej w miejscowości Silno	160.000,-	160.000,-	160.000,-	-	A - B - C -	-	Urząd Gminy Chojnice
9.	600	60016	6050	Budowa dróg gminnych ul. Dębowa, ul. Sosnowa, ul. Kasztanowa Chojniczki	3.100.000,-	3.100.000,-	1.977.512,-	-	A 1.122.488,- B - C -	-	Urząd Gminy Chojnice
10.	600	60016	6050	Przebudowa drogi gminnej Nr 236040G od wiaduktów nad linią kolejową do węzła Pawłowo	7.000.000,-	7.000.000,-	2.239.952,-	-	A 4.760.048,- B - C -	-	Urząd Gminy Chojnice
11.	600	60016	6050	Budowa drogi Kruszka	520.000,-	520.000,-	520.000,-	-	A - B - C -	-	Urząd Gminy Chojnice
12.	600	60016	6050	Budowa drogi Chojniczki	100.000,-	100.000,-	100.000,-	-	A - B - C -	-	Urząd Gminy Chojnice
13.	600	60016	6050	Budowa drogi Krojanty ul. Okrężna	13.555,-	13.555,-	13.555,-	-	A - B - C -	-	Urząd Gminy Chojnice
14.	600	60016	6050	Budowa drogi Silno ul. Dworcowa koło bazy GS	24.315,-	24.315,-	24.315,-	-	A - B - C -	-	Urząd Gminy Chojnice
15.	600	60016	6050	Budowa ul. Chojnickiej Lichnowy	39.805,-	39.805,-	39.805,-	-	A - B - C -	-	Urząd Gminy Chojnice
16.	600	60016	6050	Program budowy dróg 2:1	2.319.400,-	2.319.400,-	2.319.400,-	-	A - B - C -	-	Urząd Gminy Chojnice
17.	600	60016	6050	Budowa ul. Kossaka w m. Charzykowy	670.000,-	670.000,-	670.000,-	-	A - B - C -	-	Urząd Gminy Chojnice
18.	600	60016	6050	Budowa ul. Podmiejska Lipienice	15.000,-	15.000,-	15.000,-	-	A - B - C -	-	Urząd Gminy Chojnice
19.	600	60016	6050	Budowa drogi ul. Ogrody w Charzykowach	40.000,-	40.000,-	40.000,-	-	A - B - C -	-	Urząd Gminy Chojnice

1	2	3	4	5	6	7	8	9	10	11	12
20.	600	60016	6050	Przebudowa i rozbudowa mostu na rzece Brda w miejscowości Kamionka	37.000,-	37.000,-	37.000,-	-	A B C	-	Urząd Gminy Chojnice
21.	630	63095	6057	Pomorskie Szlaki Kajakowe – Meandry Brdy i Chociny”	298.343,-	298.343,-	-	-	A B C	298.343,-	Urząd Gminy Chojnice
21a.	630	63095	6059	Pomorskie Szlaki Kajakowe – Meandry Brdy i Chociny”	52.648,-	52.648,-	52.648,-	-	A B C	-	Urząd Gminy Chojnice
	630	63095	x	21 + 21a	350.991,-	350.991,-	52.648,-	-	A B C	298.343,-	X
22.	630	63095	6057	Budowa ciągu pieszo-jezdnego i pieszego wraz z oświetleniem w miejscowości Charzykowy	233.750,-	233.750,-	-	-	A B C	233.750,-	Urząd Gminy Chojnice
22a.	630	63095	6059	Budowa ciągu pieszo-jezdnego i pieszego wraz z oświetleniem w miejscowości Charzykowy	316.250,-	316.250,-	275.000,-	-	A B C	41.250,-	Urząd Gminy Chojnice
	630	63095	x	22 + 22a	550.000,-	550.000,-	275.000,-	-	A B C	233.750,-	X
23.	630	63095	6050	Budowa mola Charzykowy	1.500.000,-	1.500.000,-	60.900,-	-	A B C	1.439.100,-	Urząd Gminy Chojnice
24.	630	63095	6050	Budowa ścieżki rowerowej Silno - Ostrowite	2.023.800,-	2.023.800,-	1.084.119,-	-	A B C	939.681,-	Urząd Gminy Chojnice
25.	630	63095	6050	Budowa ścieżki rowerowej Lichnowy wybudowanie ul. Ogorzeleńska	900.000,-	900.000,-	900.000,-	-	A B C	-	Urząd Gminy Chojnice
26.	630	63095	6050	Budowa ścieżki rowerowej wraz z zagospodarowaniem terenu rekreacyjnego Ciechocin	1.197.900,-	1.197.900,-	379.993,-	-	A B C	817.907,-	Urząd Gminy Chojnice
27.	630	63095	6050	Budowa ścieżki rowerowej Nowa Cerkiew – Lotyń - dokumentacja	36.700,-	36.700,-	36.700,-	-	A B C	-	Urząd Gminy Chojnice

1	2	3	4	5	6	7	8	9	10	11	12
28.	630	63095	6050	Budowa ścieżki dydaktycznej Swornegacie - dokumentacja	30.000,-	30.000,-	30.000,-	-	A B C	-	Urząd Gminy Chojnice
29.	630	63095	6050	Budowa ścieżki rowerowej Ostrowite – Lichnowy - dokumentacja	45.000,-	45.000,-	45.000,-	-	A B C	-	Urząd Gminy Chojnice
30.	630	63095	6050	Budowa ścieżki rowerowej wraz ze zjazdami na odcinku od ul. Pawłowskiej do ul. Parkowej w miejscowości Lichnowy	380.000,-	380.000,-	380.000,-	-	A B C	-	Urząd Gminy Chojnice
31.	630	63095	6050	Zagospodarowanie terenu plaży w miejscowości Swornegacie wraz z budową budynku WOPR	1.059.040,-	1.059.040,-	1.059.040,-	-	A B C	-	Urząd Gminy Chojnice
32.	700	70005	6050	Budowa Domu Pszczelarza Lotyń	25.000,-	25.000,-	25.000,-	-	A B C	-	Urząd Gminy Chojnice
33.	700	70005	6050	Budowa remizy OSP Swornegacie	1.833.000,-	1.833.000,-	1.833.000,-	-	A B C	-	Urząd Gminy Chojnice
34.	700	70005	6050	Rozbudowa remizy OSP Ogorzeliny	720.000,-	720.000,-	720.000,-	-	A B C	-	Urząd Gminy Chojnice
35.	700	70005	6050	Budowa parkingu Lichnowy	150.000,-	150.000,-	150.000,-	-	A B C	-	Urząd Gminy Chojnice
36.	700	70005	6050	Budowa parkingu Charzykowy - dokumentacja	28.000,-	28.000,-	28.000,-	-	A B C	-	Urząd Gminy Chojnice
37.	750	75023	6050	Wykonanie klimatyzacji w budynku UG	642.000,-	642.000,-	642.000,-	-	A B C	-	Urząd Gminy Chojnice
38.	758	75818	6800	Rezerwa celowa na inwestycje i zakupy inwestycyjne (budowa dróg i chodników oraz ścieżek rowerowych	6.320.000,-	6.320.000,-	6.320.000,-	-	A B C	-	Urząd Gminy Chojnice

71

1	2	3	4	5	6	7	8	9	10	11	12
39.	801	80101	6050	Przebudowa pomieszczeń kuchennych z zapleczem w Szkole Podstawowej Swornegacie	156.000,-	156.000,-	156.000,-	-	A B C	-	GZO Chojnice
40.	801	80101	6050	Rozbudowa i przebudowa budynku Szkoły Podstawowej w Kłodawie wraz z infrastrukturą techniczną i zagospodarowaniem terenu oraz zakup pierwszego wyposażenia	3.300.000,-	3.300.000,-	3.300.000,-	-	A B C	-	GZO Chojnice
41.	801	80101	6050	Budowa kompleksu sportowego przy Szkole podstawowej w Nowej Cerkwi	2.000.000,-	2.000.000,-	2.000.000,-	-	A B C	-	GZO Chojnice
42.	900	90004	6050	Budowa wiaty w centrum sołectwa Chojniczki	15.000,-	15.000,-	15.000,-	-	A B C	-	Urząd Gminy Chojnice
43.	900	90004	6050	Budowa wiaty przy placu zabaw Nowe Ostrowite	3.005,-	3.005,-	3.005,-	-	A B C	-	Urząd Gminy Chojnice
44.	900	90004	6050	Budowa siłowni pod chmurką Niezychowice - OSA	530.000,-	530.000,-	530.000,-	-	A B C	-	Urząd Gminy Chojnice
45.	900	90005	6057	Słońce źródłem pozyskiwania energii w gminach: Chojnice, Brusy, Czernik, Karsin i Konarzyny	111.432,-	111.432,-	-	-	A B C	111.432,-	Urząd Gminy Chojnice
45a.	900	90005	6059	Słońce źródłem pozyskiwania energii w gminach: Chojnice, Brusy, Czernik, Karsin i Konarzyny	34.842,-	34.842,-	34.842,-	-	A B C	-	Urząd Gminy Chojnice
	900	90005	x	45 + 45a	146.274,-	146.274,-	37.342,-	-	A B C	108.932,-	X
46.	900	90015	6050	Budowa oświetlenia ulicznego Charzykowy, ul. Długa	125.000,-	125.000,-	125.000,-	-	A B C	-	Urząd Gminy Chojnice

72

1	2	3	4	5	6	7	8	9	10	11	12
47.	900	90015	6050	Budowa oświetlenia ulicznego Charzykowy - dokumentacja	15.000,-	15.000,-	15.000,-		A B C	-	Urząd Gminy Chojnice
48.	900	90015	6050	Budowa oświetlenia ulicznego Charzykowy ul. Jarzębinowa, ul. Bukowa, ul. Jeżynowa dokumentacja	20.000,-	20.000,-	20.000,-		A B C	-	Urząd Gminy Chojnice
49.	900	90015	6050	Budowa punktów oświetleniowych Czartołomie	15.900,-	15.900,-	15.900,-		A B C	-	Urząd Gminy Chojnice
50.	900	90015	6050	Budowa punktów oświetleniowych Kłodawa	1.500,-	1.500,-	1.500,-		A B C	-	Urząd Gminy Chojnice
51.	900	90015	6050	Budowa punktów oświetleniowych Nowa Cerkiew	15.000,-	15.000,-	15.000,-		A B C	-	Urząd Gminy Chojnice
52.	900	90015	6050	Przebudowa linii kablowej na 0,4 KV i oświetlenia drogowego przy ul. Wąskiej w m. Charzykowy	43.000,-	43.000,-	43.000,-		A B C	-	Urząd Gminy Chojnice
53.	900	90015	6050	Budowa linii kablowej wraz z oświetleniem drogowym ul. Chojnickiej i ul. Charzykowskiej w m. Chojniczki	40.000,-	40.000,-	40.000,-		A B C	-	Urząd Gminy Chojnice
54.	900	90015	6050	Budowa linii kablowej oświetlenia drogowego w Kłosowie	85.000,-	85.000,-	85.000,-		A B C	-	Urząd Gminy Chojnice
55.	900	90015	6050	Budowa oświetlenia ulicznego Charzykowy	1.127,-	1.127,-	1.127,-		A B C	-	Urząd Gminy Chojnice
56.	900	90015	6050	Budowa oświetlenia ulicznego Sławęcín	6.528,-	6.528,-	6.528,-		A B C	-	Urząd Gminy Chojnice
57.	900	90015	6050	Budowa oświetlenia ulicznego Gockowice - Objezierze	3.382,-	3.382,-	3.382,-		A B C	-	Urząd Gminy Chojnice
58.	900	90015	6050	Budowa oświetlenia ulicznego Niezychowice	3.163,-	3.163,-	3.163,-		A B C	-	Urząd Gminy Chojnice

13

1	2	3	4	5	6	7	8	9	10	11	12
59.	900	90015	6050	Budowa oświetlenia ulicznego Ogorzeliny	3.706,-	3.706,-	3.706,-	3.706,-	A - B - C -	-	Urząd Gminy Chojnice
60.	900	90015	6050	Budowa oświetlenia ulicznego Ostrowite	6.728,-	6.728,-	6.728,-	6.728,-	A - B - C -	-	Urząd Gminy Chojnice
61.	900	90015	6050	Budowa oświetlenia ulicznego Zbeniny	3.779,-	3.779,-	3.779,-	3.779,-	A - B - C -	-	Urząd Gminy Chojnice
62.	900	90015	6050	Budowa oświetlenia ulicznego Funka	7.801,-	7.801,-	7.801,-	7.801,-	A - B - C -	-	Urząd Gminy Chojnice
63.	921	92105	6050	Instalacja klimatyzacji w świetlicy wiejskiej Sławęcín	35.000,-	35.000,-	35.000,-	35.000,-	A - B - C -	-	Urząd Gminy Chojnice
RAZEM					45.345.389,-	45.345.389,-	35.446.100,-	45.345.389,-	A 4.801.528,- B - C -	641.025,-	X

74

II ZAKUPY INWESTYCYJNE

1	2	3	4	5	6	7	8	9	10	11	12
1.	600	60016	6060	Zakup monitoringu Charzykowy	30.000,-	30.000,-	30.000,-	-	A B C	-	Urząd Gminy Chojnice
2.	600	60016	6060	Zakup wiaty przystankowej Swomegacie	9.000,-	9.000,-	9.000,-	-	A B C	-	Urząd Gminy Chojnice
3.	600	60016	6060	Zakup wiaty autobusowej Kłodawa	4.000,-	4.000,-	4.000,-	-	A B C	-	Urząd Gminy Chojnice
4.	600	60016	6060	Zakup wiaty autobusowej Lichnowy	4.800,-	4.800,-	4.800,-	-	A B C	-	Urząd Gminy Chojnice
5.	600	60016	6060	Zakup wiaty przystankowej Doręgowice	10.000,-	10.000,-	10.000,-	-	A B C	-	Urząd Gminy Chojnice
6.	600	60016	6060	Zakup wiaty przystankowej Ciechocin	4.100,-	4.100,-	4.100,-	-	A B C	-	Urząd Gminy Chojnice
7.	600	60016	6060	Zakup 3 wiat „PLATE:2,35mx1m Krojanty	12.000,-	12.000,-	12.000,-	-	A B C	-	Urząd Gminy Chojnice
8.	700	70005	6060	Zakup nieruchomości	4.150.000,-	4.150.000,-	4.150.000,-	-	A B C	-	Urząd Gminy Chojnice
9.	750	75023	6060	Zakup komputerów, drukarek i innych urządzeń	100.000,-	100.000,-	100.000,-	-	A B C	-	Urząd Gminy Chojnice
10.	754	75495	6060	Zakup motopomp	1.000,-	1.000,-	1.000,-	-	A B C	-	Urząd Gminy Chojnice
11.	801	80101	6060	Zakup kotła wazelnego Szkoła Podstawowa Charzykowy	20.000,-	20.000,-	20.000,-	-	A B C	-	GZO Chojnice
12.	801	80101	6060	Zakup zmywarki Szkoła Podstawowa Sławęcín	10.000,-	10.000,-	10.000,-	-	A B C	-	GZO Chojnice

75

1	2	3	4	5	6	7	8	9	10	11	12
13.	801	80101	6060	Zakup kserokopiarki Szkoła Podstawowa Niezychowice	9.745,-	9.745,-	9.745,-	-	A B C	-	GZO Chojnice
14.	801	80101	6060	Zakup drukarki do e -legitymacji dla SP w Nowej Cerkwi	8.000,-	8.000,-	8.000,-	-	A B C	-	GZO Chojnice
15.	801	80101	6060	Zakup – wymiana pieca CO Szkoła Podstawowa Niezychowice	50.000,-	50.000,-	50.000,-	-	A B C	-	GZO Chojnice
16.	801	80101	6060	Zakup pieca konwekcyjno-parowego Szkoła Podstawowa Charzykowy	45.000,-	45.000,-	45.000,-	-	A B C	-	GZO Chojnice
17.	801	80101	6060	Zakup pieca konwekcyjno-parowego Szkoła Podstawowa Ogorzeliny	37.000,-	37.000,-	37.000,-	-	A B C	-	GZO Chojnice
18.	801	80101	6060	Zakup patelni elektrycznej Szkoła Podstawowa Ogorzeliny	4.100,-	4.100,-	4.100,-	-	A B C	-	GZO Chojnice
19.	801	80101	6060	Zakup okapu kuchennego Szkoła Podstawowa Ogorzeliny	3.600,-	3.600,-	3.600,-	-	A B C	-	GZO Chojnice
20.	801	80101	6060	Zakup pieca konwekcyjno-parowego Szkoła Podstawowa Ostrowite	41.000,-	41.000,-	41.000,-	-	A B C	-	GZO Chojnice
21.	801	80101	6060	Zakup traktorka kosiarki z osprzętem Szkoła Podstawowa Silno	26.000,-	26.000,-	26.000,-	-	A B C	-	GZO Chojnice
22.	851	85195	6060	Zakup namiotu dekontaminacyjnego z wyposażeniem w celu ratowania przed koronawirusem	35.000,-	35.000,-	35.000,-	-	A B C	-	Urząd Gminy Chojnice
23.	900	90004	6060	Zakup – wyposażenie placu zabaw, kosiarki Kłosnowo	15.300,-	15.300,-	15.300,-	-	A B C	-	Urząd Gminy Chojnice

1	2	3	4	5	6	7	8	9	10	11	12
24.	900	90004	6060	Zakup – wyposażenie placu zabaw Nowy Dwór - Coidanki	102.952,-	102.952,-	102.952,-	-	A B C	-	Urząd Gminy Chojnice
25.	900	90004	6060	Zakup urządzeń na plac zabaw Kopernica	13.606,-	13.606,-	13.606,-	-	A B C	-	Urząd Gminy Chojnice
26.	900	90004	6060	Zakup kosiarki Nowy Dwór - Coidanki	3.000,-	3.000,-	3.000,-	-	A B C	-	Urząd Gminy Chojnice
27.	900	90004	6060	Zakup – wyposażenie placu zabaw Pawłówek-Lipienice	134.753,-	134.753,-	134.753,-	-	A B C	-	Urząd Gminy Chojnice
28.	900	90004	6060	Zakup – wyposażenie placu zabaw Chojnaty	33.321,-	33.321,-	33.321,-	-	A B C	-	Urząd Gminy Chojnice
29.	900	90004	6060	Zakup – wyposażenie placu zabaw Moszczenica	11.562,-	11.562,-	11.562,-	-	A B C	-	Urząd Gminy Chojnice
30.	900	90004	6060	Zakup – wyposażenie placu zabaw Lichnowy	23.000,-	23.000,-	23.000,-	-	A B C	-	Urząd Gminy Chojnice
31.	900	90004	6060	Zakup traktora do koszenia trawy Powaliki	7.000,-	7.000,-	7.000,-	-	A B C	-	Urząd Gminy Chojnice
32.	900	90004	6060	Zakup traktorka do koszenia Nowe Ostrowite	32.200,-	32.200,-	32.200,-	-	A B C	-	Urząd Gminy Chojnice
33.	900	90004	6060	Zakup kosiarki-traktorka Klosnowo	37.796,-	37.796,-	37.796,-	-	A B C	-	Urząd Gminy Chojnice
34.	900	90004	6060	Zakup garażu blaszanego do narzędzi Angowice	4.300,-	4.300,-	4.300,-	-	A B C	-	Urząd Gminy Chojnice
35.	900	90004	6060	Zakup garażu blaszanego do narzędzi Klosnowo	10.100,-	10.100,-	10.100,-	-	A B C	-	Urząd Gminy Chojnice

77

1	2	3	4	5	6	7	8	9	10	11	12
36.	900	90004	6060	Zakup placu zabaw Program 1:1	14.519,-	14.519,-	14.519,-	-	A B C	-	Urząd Gminy Chojnice
37.	900	90004	6060	Zakup placu zabaw Ractawki	5.781,-	5.781,-	5.781,-	-	A B C	-	Urząd Gminy Chojnice
38.	900	90004	6060	Zakup placu zabaw Powaitki	17.589,-	17.589,-	17.589,-	-	A B C	-	Urząd Gminy Chojnice
39.	900	90004	6060	Zakup podkaszarki Lotyn	3.000,-	3.000,-	3.000,-	-	A B C	-	Urząd Gminy Chojnice
40.	900	90004	6060	Zakup placu zabaw Sławęcin	1.464,-	1.464,-	1.464,-	-	A B C	-	Urząd Gminy Chojnice
41.	900	90004	6060	Zakup altanki Nowe Ostrowite	7.700,-	7.700,-	7.700,-	-	A B C	-	Urząd Gminy Chojnice
42.	900	90004	6060	Zakup garażu blaszanego do narzędzi Nowa Cerkiew	4.300,-	4.300,-	4.300,-	-	A B C	-	Urząd Gminy Chojnice
43.	900	90004	6060	Zakup garażu blaszanego do narzędzi Nowe Ostrowite	5.618,-	5.618,-	5.618,-	-	A B C	-	Urząd Gminy Chojnice
44.	900	90004	6060	Zakup garażu blaszanego do narzędzi Ogorzeliny	7.800,-	7.800,-	7.800,-	-	A B C	-	Urząd Gminy Chojnice
45.	900	90004	6060	Zakup garażu blaszanego do przechowywania narzędzi Ostrowite	4.300,-	4.300,-	4.300,-	-	A B C	-	Urząd Gminy Chojnice
46.	900	90004	6060	Zakup garażu blaszanego do przechowywania narzędzi Pawłowo – 2 szt.	8.600,-	8.600,-	8.600,-	-	A B C	-	Urząd Gminy Chojnice
47.	900	90004	6060	Zakup garażu blaszanego do przechowywania narzędzi Pawłówek - Lipienice	4.400,-	4.400,-	4.400,-	-	A B C	-	Urząd Gminy Chojnice

78

1	2	3	4	5	6	7	8	9	10	11	12
48.	900	90004	6060	Zakup garażu blaszanego do przechowywania narzędzi Powaliki	4.300,-	4.300,-	4.300,-	-	A B C	-	Urząd Gminy Chojnice
49.	900	90004	6060	Zakup garażu blaszanego do przechowywania narzędzi Raclawki	4.300,-	4.300,-	4.300,-	-	A B C	-	Urząd Gminy Chojnice
50.	900	90004	6060	Zakup garażu blaszanego do przechowywania narzędzi Silno	4.300,-	4.300,-	4.300,-	-	A B C	-	Urząd Gminy Chojnice
51.	900	90004	6060	Zakup garażu blaszanego do przechowywania narzędzi Swonegacie	5.520,-	5.520,-	5.520,-	-	A B C	-	Urząd Gminy Chojnice
52.	900	90004	6060	Zakup garażu blaszanego do przechowywania narzędzi Topole	4.300,-	4.300,-	4.300,-	-	A B C	-	Urząd Gminy Chojnice
53.	900	90004	6060	Zakup garażu blaszanego do przechowywania narzędzi Zbeniny	4.300,-	4.300,-	4.300,-	-	A B C	-	Urząd Gminy Chojnice
54.	900	90004	6060	Zakup kosiarki-tractorka Zbeniny	25.500,-	25.500,-	25.500,-	-	A B C	-	Urząd Gminy Chojnice
55.	900	90004	6060	Zakup kosiarki- Chojniczki	9.000,-	9.000,-	9.000,-	-	A B C	-	Urząd Gminy Chojnice
56.	900	90004	6060	Zakup silowni zewnętrznej Czartofomie-Jarcewo	30.000,-	30.000,-	30.000,-	-	A B C	-	Urząd Gminy Chojnice
57.	900	90004	6060	Zakup traktorka – kosiarki Sławęcin	14.000,-	14.000,-	14.000,-	-	A B C	-	Urząd Gminy Chojnice
58.	900	90004	6060	Zakup -Ptasi zegar-labirynt natury Inicjatywa lokalna Charzykowy	3.891,-	3.891,-	3.891,-	-	A B C	-	Urząd Gminy Chojnice
59.	900	90004	6060	Zakup –Przyrodnicze koło wiedzy Inicjatywa lokalna Charzykowy	4.895,-	4.895,-	4.895,-	-	A B C	-	Urząd Gminy Chojnice

1	2	3	4	5	6	7	8	9	10	11	12
60.	900	90004	6060	Zakup placu zabaw Ciechocin	9.762,-	9.762,-	9.762,-	-	A B C	-	Urząd Gminy Chojnice
61.	900	90015	6060	Zakup punktów oświetleniowych Klawkowo	1.200,-	1.200,-	1.200,-	-	A B C	-	Urząd Gminy Chojnice
62.	900	90015	6060	Zakup punktów oświetleniowych Ogorzeliny	3.000,-	3.000,-	3.000,-	-	A B C	-	Urząd Gminy Chojnice
63.	900	90015	6060	Zakup punktów oświetleniowych Pawłówek	3.144,-	3.144,-	3.144,-	-	A B C	-	Urząd Gminy Chojnice
64.	900	90015	6060	Zakup punktów oświetleniowych Lichnowy	1.000,-	1.000,-	1.000,-	-	A B C	-	Urząd Gminy Chojnice
65.	926	92605	6060	Zakup wiaty oraz siedlisk dla sportowców Silno	17.500,-	17.500,-	17.500,-	-	A B C	-	Urząd Gminy Chojnice
66.	926	92605	6060	Zakup wyposażenia boiska Nowa Cerkiew	12.500,-	12.500,-	12.500,-	-	A B C	-	Urząd Gminy Chojnice
RAZEM					5.290.718,-	5.290.718,-	5.290.718,-	-	A B C	-	X

80

III WYDATKI NA WNIESIENIE WKŁADÓW DO SPÓŁEK PRAWA HANDLOWEGO

1	2	3	4	5	6	7	8	9	10	11	12
1.	010	01010	6030	Wykonanie projektu budowy SUW w m. Ogorzeliń wraz z siecią wodociągową	327.000,-	327.000,-	327.000,-	-	A B C	-	GZGK Spółka z o.o. Chojnice
2.	010	01010	6030	Budowa rurociągu tłocznego na trasie Nowa Cerkiew - Raclawki	900.000,-	900.000,-	900.000,-	-	A B C	-	GZGK Spółka z o.o. Chojnice
3.	010	01010	6030	Budowa sieci kanalizacji sanitarnej w m. Nowa Cerkiew ul. Szkolna	160.000,-	160.000,-	160.000,-	-	A B C	-	GZGK Spółka z o.o. Chojnice
4.	010	01010	6030	Budowa sieci kanalizacji sanitarnej w m. Nowa Cerkiew ul. 18 Pułku Ułanów	170.000,-	170.000,-	170.000,-	-	A B C	-	GZGK Spółka z o.o. Chojnice
5.	010	01010	6030	Budowa sieci kanalizacyjnej oraz tłoczni ścieków z rurociągiem tłocznym w m. Raclawki	519.000,-	519.000,-	519.000,-	-	A B C	-	GZGK Spółka z o.o. Chojnice
6.	010	01010	6030	Modernizacja systemu kanalizacyjnego m. Swornegacie - Rozbudowa oczyszczalni ścieków	650.000,-	650.000,-	650.000,-	-	A B C	-	GZGK Spółka z o.o. Chojnice
7.	010	01010	6030	Uporządkowanie gospodarki wodno-ściekowej wraz z kanalizacją deszczową na terenie aglomeracji Chojnice	2.586.000,-	2.586.000,-	2.586.000,-	-	A B C	-	GZGK Spółka z o.o. Chojnice
8.	010	01010	6030	Budowa sieci wodociągowej w miejscowości Charzykowy	929.000,-	929.000,-	929.000,-	-	A B C	-	GZGK Spółka z o.o. Chojnice
9.	010	01010	6030	Budowa i modernizacja sieci wod. kan. w drogach realizowanych przez Gminę Chojnice i Starostwo Powiatowe	1.000.000,-	1.000.000,-	1.000.000,-	-	A B C	-	GZGK Spółka z o.o. Chojnice
10.	010	01010	6030	Wniesienie udziałów do spółki prawa handlowego z o.o. - inwestycje w gminie	1.672.000,-	1.672.000,-	1.672.000,-	-	A B C	-	GZGK Spółka z o.o. Chojnice
RAZEM					8.913.000,-	8.913.000,-	8.913.000,-	-	A B C	-	X

8

IV DOTACJE CELOWE

1	2	3	4	5	6	7	8	9	10	11	12
1.	400	40002	6230	Dotacje celowe z budżetu na finansowanie lub dofinansowanie kosztów realizacji inwestycji i zakupów inwestycyjnych jednostek niezaliczanych do sektora finansów publicznych na budowę studni przyzgodowych wyschniętych	30.000,-	30.000,-	30.000,-	-	A B C	-	Urząd Gminy Chojnice
2.	754	75495	6230	Dotacje celowe z budżetu na finansowanie lub dofinansowanie kosztów realizacji inwestycji i zakupów inwestycyjnych jednostek niezaliczanych do sektora finansów publicznych na zakup samochodu dla OSP Charzykowy	260.000,-	260.000,-	260.000,-	-	A B C	-	Urząd Gminy Chojnice
3.	754	75495	6230	Dotacje celowe z budżetu na finansowanie lub dofinansowanie kosztów realizacji inwestycji i zakupów inwestycyjnych jednostek niezaliczanych do sektora finansów publicznych na zakup motopompy pożarniczej dla OSP Silno	30.000,-	30.000,-	30.000,-	-	A B C	-	Urząd Gminy Chojnice
4.	754	75495	6230	Dotacje celowe z budżetu na finansowanie lub dofinansowanie kosztów realizacji inwestycji i zakupów inwestycyjnych jednostek niezaliczanych do sektora finansów publicznych z przeznaczeniem na zakup aparatów ochronnych dróg oddechowych	14.000,-	14.000,-	14.000,-	-	A B C	-	Urząd Gminy Chojnice

82

1	2	3	4	5	6	7	8	9	10	11	12
5.	754	75495	6230	Dotacje celowe z budżetu na finansowanie lub dofinansowanie kosztów realizacji inwestycji i zakupów inwestycyjnych jednostek niezaliczanych do sektora finansów publicznych z przeznaczeniem na zakup najjaśniejszy do oświetlenia terenu akcji	5.000,-	5.000,-	5.000,-	-	A B C	-	Urząd Gminy Chojnice
6.	851	85117	6230	Dotacje celowe z budżetu na finansowanie lub dofinansowanie kosztów realizacji inwestycji i zakupów inwestycyjnych jednostek niezaliczanych do sektora finansów publicznych z przeznaczeniem dookończenia budowy budynku hospicjum	1.000.000,-	1.000.000,-	1.000.000,-	-	A B C	-	Urząd Gminy Chojnice
7.	851	85195	6230	Dotacje celowe z budżetu na finansowanie lub dofinansowanie kosztów realizacji inwestycji i zakupów inwestycyjnych jednostek niezaliczanych do sektora finansów publicznych na zakup USG dla Przychodni Wiejskiej Gminy Chojnice	50.000,-	50.000,-	50.000,-	-	A B C	-	Urząd Gminy Chojnice
8.	900	90001	6230	Dotacje celowe z budżetu na finansowanie lub dofinansowanie kosztów realizacji inwestycji i zakupów inwestycyjnych jednostek niezaliczanych do sektora finansów publicznych na budowę oczyszczalni przydomowych	30.000,-	30.000,-	30.000,-	-	A B C	-	Urząd Gminy Chojnice

9.	900	90095	6230	Dotacje celowe z budżetu na finansowanie lub dofinansowanie kosztów realizacji inwestycji i zakupów inwestycyjnych jednostek niezaliczanych do sektora finansów publicznych na likwidację pokryć dachowych z eternitu	96.587,-	96.587,-	96.587,-	96.587,-	-	A B C	- - -	-	Urząd Gminy Chojnice
RAZEM					1.515.587,-	1.515.587,-	1.515.587,-	1.515.587,-	-	A B C	- - -	-	X

84

**V DOTACJE CELOWE NA POMOC FINANSOWĄ UDZIELANĄ MIĘDZY JEDNOSTKAMI SAMORZĄDU TERYTORIALNEGO
NA DOFINANSOWANIE WŁASNYCH ZADAŃ**

1	2	3	4	5	6	7	8	9	10	11	12
1.	600	60013	6300	Dotacja celowa na pomoc finansową udzielaną między jednostkami samorządu terytorialnego na dofinansowanie własnych zadań – Wykonanie dokumentacji projektowej rozbudowy drogi wojewódzkiej Nr 212	130.000,-	130.000,-	130.000,-	-	A B C	-	Urząd Gminy Chojnice
2.	600	60013	6300	Dotacja celowa na pomoc finansową udzielaną między jednostkami samorządu terytorialnego na dofinansowanie własnych zadań – Przebudowa i rozbudowa drogi woj. Nr 236 w m. Swornegacie	200.000,-	200.000,-	200.000,-	-	A B C	-	Urząd Gminy Chojnice
3.	600	60014	6300	Dotacja celowa na pomoc finansową udzielaną między jednostkami samorządu terytorialnego na dofinansowanie własnych zadań – na budowę drogi powiatowej Nowa Cerkiew – Raclawki – Krojanty	150.000,-	150.000,-	150.000,-	-	A B C	-	Urząd Gminy Chojnice
4.	600	60014	6300	Dotacja celowa na pomoc finansową udzielaną między jednostkami samorządu terytorialnego na dofinansowanie własnych zadań – „Budowa drogi powiatowej Silno – Gockowice - Objezierze”	150.000,-	150.000,-	150.000,-	-	A B C	-	Urząd Gminy Chojnice

85

1	2	3	4	5	6	7	8	9	10	11	12
5.	600	60014	6300	Dotacja celowa na pomoc finansową udzielaną między jednostkami samorządu terytorialnego na dofinansowanie własnych zadań – „Przebudowa drogi powiatowej Chojnice - Duża Cerkwica na odcinku Chojnice - Ogorzeliń”	4.733.913,-	4.733.913,-	4.733.913,-	-	A B C	-	Urząd Gminy Chojnice
6.	600	60014	6300	Dotacja celowa na pomoc finansową udzielaną między jednostkami samorządu terytorialnego na dofinansowanie własnych zadań – „Przebudowa drogi powiatowej Chojnice - Pamiętowo na odcinku Chojnaty - Lichnowy”	624.685,-	624.685,-	624.685,-	-	A B C	-	Urząd Gminy Chojnice
7.	600	60014	6300	Dotacja celowa na pomoc finansową udzielaną między jednostkami samorządu terytorialnego na dofinansowanie własnych zadań – „Rozbudowa drogi powiatowej Nr 2638G w m. Ogorzeliń ul. Sławęcińska wraz z przebudową drogi powiatowej Nr 2638G od Ogorzeliń do granicy powiatu oraz przebudowa drogi powiatowej Nr 2644G w m. Ogorzeliń ul. Chojnicka	2.500.000,-	2.500.000,-	2.500.000,-	-	A B C	-	Urząd Gminy Chojnice
8.	600	60014	6300	Dotacja celowa na pomoc finansową udzielaną między jednostkami samorządu terytorialnego na dofinansowanie własnych zadań – „Budowa drogi powiatowej Nr 2642G od Klawkowa do skrzyżowania z drogą gminną – II etap”	150.000,-	150.000,-	150.000,-	-	A B C	-	Urząd Gminy Chojnice

86

1	2	3	4	5	6	7	8	9	10	11	12
9.	600	60016	6300	Dotacja celowa na pomoc finansową udzielaną między jednostkami samorządu terytorialnego na dofinansowanie własnych zadań z przeznaczeniem dla Gminy Kamień Krajeński na budowę chodników	50.000,-	50.000,-	50.000,-	-	A B C	-	Urząd Gminy Chojnice
10.	700	70005	6300	Dotacja celowa na pomoc finansową udzielaną między jednostkami samorządu terytorialnego na dofinansowanie własnych zadań – Utworzenie transportowego węzła integrującego wraz ze ścieżkami pieszo-rowerowymi w Chojnicach	5.000.000,-	5.000.000,-	5.000.000,-	-	A B C	-	Urząd Gminy Chojnice
11.	700	70005	6300	Dotacja celowa na pomoc finansową udzielaną między jednostkami samorządu terytorialnego na dofinansowanie zakupu budynku zlokalizowanego w Chojnicach, przy ul. Kościarskiej 3D z przeznaczeniem na realizację zajęć przez Warsztaty Terapii Zajęciowej	500.000,-	500.000,-	500.000,-	-	A B C	-	Urząd Gminy Chojnice
12.	921	92195	6300	Dotacja celowa na pomoc finansową udzielaną między jednostkami samorządu terytorialnego na dofinansowanie własnych zadań – Rekonstrukcja grodziska rąciańskiego w Mrowincu zniszczonego w wyniku nawałnicy w 2017 roku	375.000,-	375.000,-	375.000,-	-	A B C	-	Urząd Gminy Chojnice
RAZEM					14.563.598,-	14.563.598,-	14.563.598,-	14.563.598,-	A B C	-	X

87

**VI DOTACJE CELOWE Z BUDŻETU NA FINANSOWANIE KOSZTÓW INWESTYCJI
INNYCH JEDNOSTEK SEKTORA FINANSÓW PUBLICZNYCH**

1	2	3	4	5	6	7	8	9	10	11	12
1.	851	85111	6220	Dotacja celowa z budżetu na finansowanie lub dofinansowanie kosztów realizacji inwestycji i zakupów inwestycyjnych z przeznaczeniem na zakup ambulansu sanitarnego dla Szpitala SP ZOZ Chojnice	100.000,-	100.000,-	100.000,-	-	A - B - C -	-	Urząd Gminy Chojnice
2.	851	85111	6220	Dotacja celowa z budżetu na finansowanie lub dofinansowanie kosztów realizacji inwestycji i zakupów inwestycyjnych z przeznaczeniem na zakup respiratora dla Szpitala SP ZOZ Chojnice	55.000,-	55.000,-	55.000,-	-	A - B - C -	-	Urząd Gminy Chojnice
3.	921	92109	6220	Dotacja celowa z budżetu na finansowanie kosztów realizacji inwestycji dla GOK z przeznaczeniem na zadania remontowe i zakupy inwestycyjne	1.185.150,-	1.185.150,-	1.185.150,-	-	A - B - C -	-	GOK Chojnice
4.	921	92116	6220	Dotacja celowa z budżetu na finansowanie kosztów realizacji inwestycji dla GOK z przeznaczeniem na zadania remontowe i zakupy inwestycyjne	66.000,-	66.000,-	66.000,-	-	A - B - C -	-	GOK Chojnice
RAZEM					1.406.150,-	1.406.150,-	1.406.150,-		A - B - C -	-	X
OGÓLEM I + II + III + IV + V + VI					77.034.442,-	77.034.442,-	67.135.153,-		A 9.258.264,- B - C -	641.025,-	X

A - Dotacje i środki z budżetu państwa (np. od wojewody, MEN, UKFiS)

B - Środki i dotacje otrzymane z innych jst oraz innych jednostek zaliczanych do sektora finansów publicznych

C - Inne źródła

88

Załącznik Nr 4 ³²³
do Uchwały Nr XIX/ /2020
Rady Gminy w Chojnicach
z dnia 30 października 2020 r.

DOTACJE PODMIOTOWE NA 2020 ROK

Lp.	Dział	Rozdział	§	Nazwa instytucji	Kwota dotacji
1	2	3	4	5	6
Przedszkola niepubliczne					1.080.942,-
1.	801	80104	2590	Niepubliczne Integracyjne Przedszkole „Leśna Kraina” w Charzykowach	470.000,-
2.	801	80104	2590	Przedszkole niepubliczne „Akademia Maluszka” w Pawłowie	209.240,-
3.	801	80104	2590	Przedszkole niepubliczne „Leśne Ludki” w Klawkowie	170.600,-
4.	801	80149	2590	Przedszkole niepubliczne „Leśne Ludki” w Klawkowie	56.300,-
5.	801	80149	2590	Niepubliczne Integracyjne Przedszkole „Leśna Kraina” w Charzykowach	157.622,-
6.	801	80149	2590	Przedszkole niepubliczne „Akademia Maluszka” w Pawłowie	17.180,-
Inne formy wychowania przedszkolnego					225.000,-
1.	801	80106	2590	Punkt Przedszkolny „Kraina Smerfów” w Lichnowach	75.000,-
2.	801	80106	2590	Punkt Przedszkolny „Morenki” w Swornegaciach	75.000,-
3.	801	80106	2590	Przedszkole Naturalne: Punkt Przedszkolny „Wiśniowy Sad” w Lichnowach	75.000,-
Gminny Ośrodek Kultury					2.660.650,-
1.	921	92109	2480	Gminny Ośrodek Kultury w Chojnicach	2.537.650,-
2.	921	92116	2480	Biblioteka	123.000,-
OGÓLEM					3.966.592,-

Załącznik Nr 5 323
do Uchwały Nr XIX/ /2020
Rady Gminy w Chojnicach
z dnia 30 października 2020 r.

**DOTACJE CELOWE NA ZADANIA WŁASNE GMINY REALIZOWANE PRZEZ
PODMIOTY NIENALEŻĄCE DO SEKTORA FINANSÓW PUBLICZNYCH
W 2020 ROKU**

Lp.	Dział	Rozdział	§	Nazwa zadania	Kwota dotacji
1	2	3	4	5	6
I - KULTURA, SZTUKA, OCHRONA DÓBR KULTURY I DZIEDZICTWA NARODOWEGO					
1.	921	92105	2810	Dotacja na realizację zadań związanych z zorganizowaniem uroczystości 81 rocznicy „Szarży pod Krojantami”	135.000,-
2.	921	92195	2820	Inne imprezy kulturalne, koncerty, warsztaty i wychowanie przez sztukę dzieci i młodzieży	22.000,-
II - ZADANIA Z ZAKRESU WSPIERANIA I UPOWSZECHNIANIA KULTURY FIZYCZNEJ I SPORTU					
1.	926	92605	2820	Organizacja i koordynacja przedsięwzięć sportowych o zasięgu gminnym i ponad gminnym dla dzieci, młodzieży i dorosłych z terenu Gminy Chojnice	170.000,-
2.	926	92605	2820	Szkolenie dzieci i młodzieży w żeglarstwie lodowym i żeglarstwie letnim	28.000,-
3.	926	92605	2820	Organizacja innych form aktywnego wypoczynku dla mieszkańców Gminy Chojnice ze szczególnym uwzględnieniem dzieci i młodzieży	12.000,-
4.	926	92605	2820	Organizacja zajęć sportowo- rehabilitacyjnych dla osób niepełnosprawnych	15.000,-
III - ZADANIA Z ZAKRESU DZIAŁALNOŚCI WSPOMAGAJĄCEJ ROZWÓJ WSPÓLNOT I SPOŁECZNOŚCI LOKALNYCH					
1.	921	92195	2820	Działania aktywizujące mieszkańców gminy poprzez organizację warsztatów, festynów spotkań, imprez kulturalnych, koncertów	48.000,-
IV - ROLNICTWO I ŁOWIECTWO					
1.	010	01008	2830	Dotacja celowa z budżetu na finansowanie lub dofinansowanie zadań zleconych do realizacji pozostałym jednostkom niezaliczanym do sektora finansów publicznych	40.000,-
V - RODZINA					
1.	855	85505	2830	Dotacja celowa z budżetu na finansowanie lub dofinansowanie zadań zleconych do realizacji pozostałym jednostkom niezaliczanym do sektora finansów publicznych	108.000,-

1	2	3	4	5	6
VI – KULTURA I OCHRONA DZIEDZICTWA NARODOWEGO					
1.	921	92120	2720	Dotacje celowe z budżetu na finansowanie lub dofinansowanie prac remontowych i konserwatorskich obiektów zabytkowych przekazane jednostkom niezaliczanym do sektora finansów publicznych	172.600,-
RAZEM					750.600,-

Uzasadnienie

Zmiany powyższe wprowadza się do budżetu na 2020 rok zgodnie z Uchwałą Nr 102 Rady Ministrów z dnia 23 lipca 2020 r. w sprawie wsparcia na realizację zadań inwestycyjnych przez jednostki samorządu terytorialnego (MP z dnia 24 lipca 2020 r., poz. 662) zwiększa się plan dochodów budżetowych o kwotę 4.456.736,- zł.

Kwotę 3.196.688,- zł przeznacza się na dział 630 – Turystyka

w tym:

- 817.907,- zł na budowę ścieżki rowerowej wraz z zagospodarowaniem terenu rekreacyjnego Ciechocin
- 939.681,- zł na budowę ścieżki rowerowej Silno – Ostrowite
- 1.439.100,- zł na budowę mola Charzykowy

Natomiast w dziale 600 – Transport i łączność przeznacza się kwotę 1.260.048,- zł na rozbudowę drogi gminnej nr 236040G od wiaduktów nad linią kolejową do węzła Pawłowo, 160.000,- zł przeznacza się na przebudowę drogi ul. Dworcowa w miejscowości Silno.

W dziale 700 – Gospodarka mieszkaniowa zwiększa się plan wydatków o kwotę 1.000.000,- zł z przeznaczeniem na zakup nieruchomości na program budowy dróg 2:1 przeznacza się 1.669.400,- zł.

W dziale 921 – Kultura i ochrona dziedzictwa narodowego zwiększa się plan wydatków o kwotę 70.600,- zł

w tym:

- dotacja dla Parafii pw. Wniebowzięcia NMP w Nowej Cerkwi na remont organów zapisanych w rejestrze zabytków w kwocie 65.000,- zł

- dotacja na remont figury zapisanej w spisie zabytków gminnych, zlokalizowanej na drewnianym krzyżu ustawionym przy skrzyżowaniu dróg do Eternowa i Lotynia w kwocie 5.600,- zł.

Pozostałe zmiany dotyczą przeniesienia planu wydatków budżetowych między działami i rozdziałami zgodnie z klasyfikacją budżetową.

Projekt

z dnia 21 października 2020 r.
Zatwierdzony przez

XIX/324/2020
UCHWAŁA NR
Rady Gminy w Chojnicach

z dnia 30 października 2020 r.

**w sprawie zmiany Uchwały Nr XII/188/2019 Rady Gminy w Chojnicach z dnia 20 grudnia 2019 roku
w sprawie przyjęcia Wieloletniej Prognozy Finansowej Gminy Chojnice.**

Na podstawie art. 18 ust. 2 pkt 15 ustawy z dnia 8 marca 1990 r. o samorządzie gminnym (t. j. Dz. U z 2020 r. poz. 713) oraz na podstawie art. 226, art. 228, art. 230 ust. 6 ustawy z dnia 27 sierpnia 2009 r. o finansach publicznych (t. j. Dz. U z 2019 r. poz. 869 z późn. zm.).

Rada Gminy
uchwała, co następuje:

§ 1. W Uchwale Nr XII/188/2019 Rady Gminy w Chojnicach z dnia 20 grudnia 2019 r. w sprawie przyjęcia Wieloletniej Prognozy Finansowej Gminy Chojnice dokonać następujących zmian:

- a) zmienić treść Załącznika Nr 1 składającego się z tabeli głównej, tabeli zawierającej wielkości informacyjne i kontrolne i nadać mu brzmienie jak w Załączniku Nr 1 do niniejszej Uchwały,
- b) zmienić treść załącznika Nr 2 – wykaz planowanych, realizowanych przedsięwzięć i nadać mu brzmienie jak w Załączniku Nr 2 do niniejszej Uchwały.

§ 2. Pozostała treść Uchwały pozostaje bez zmian.

§ 3. Uchwała wchodzi w życie z dniem podjęcia i podlega ogłoszeniu poprzez jej wywieszenie na tablicy ogłoszeń Urzędu Gminy w Chojnicach oraz zamieszczeniu w Biuletynie Informacji Publicznej.

Przewodniczący Rady

Ryszard Kontek

Wnioskodawca:

WÓJT GMINY CHOJNICE

/-/ dr inż. Zbigniew Szczepański

Projekt uchwały odpowiada przepisom prawa, stąd nie wnoszę uwag.

33

Mateusz Langowski
RADCA PRAWNY
BD-1571

Wieloletnia prognoza finansowa jednostki samorządu terytorialnego 1)

Załącznik Nr 1 do Uchwały Nr XIX/2020 Rady Gminy w Chojnicach z dnia 30.10.2020 r.

304

Wyszczególnienie	Dochody ogółem ^x	Dochody bieżące ^x	z tego:										w tym:	
			z tego:										z tytułu dotacji oraz środków przeznaczonych na inwestycje	
			1.1.1	1.1.2	1.1.3	1.1.4	1.1.5	w tym:		1.2.1	1.2.2			
	dochody z tytułu udziału we wpływach z podatku dochodowego od osób fizycznych	dochody z tytułu udziału we wpływach z podatku dochodowego od osób prawnych	z subwencji ogólnej	z tytułu dotacji i środków przeznaczonych na cele bieżące x 3)	pozostałe dochody bieżące 4)	z podatku od nieruchomości		ze sprzedaży majątku ^x						
Wykonanie 2017	91 968 260,06	85 768 361,99	11 261 364,00	157 274,90	22 862 935,00	33 362 398,07	18 124 390,02	9 439 829,00	6 199 898,07	2 543 758,65	3 656 139,42			
Wykonanie 2018	93 763 985,00	87 518 546,00	13 170 221,00	167 037,00	23 083 584,00	33 147 442,20	17 950 261,80	9 127 200,00	6 245 439,00	729 813,00	5 663 958,00			
Plan 3 kw. 2019	108 821 799,00	96 027 483,00	14 980 000,00	158 230,00	23 167 727,00	25 909 168,00	31 812 358,00	10 203 523,00	12 794 316,00	2 329 078,00	10 465 238,00			
Wykonanie 2019	111 195 855,42	104 888 194,44	15 130 423,00	246 580,49	23 659 218,00	34 071 370,44	31 780 602,51	10 063 772,00	6 307 660,98	1 118 094,55	5 189 566,43			
2020	196 158 082,00	182 304 530,00	100 150 000,00	150 000,00	24 751 865,00	35 661 749,00	21 590 916,00	12 209 254,00	13 853 552,00	3 556 659,00	10 269 893,00			
2021	106 766 362,00	97 766 362,00	17 916 362,00	150 000,00	25 200 000,00	29 000 000,00	25 500 000,00	15 900 000,00	9 000 000,00	1 000 000,00	8 000 000,00			
2022	112 400 000,00	105 400 000,00	19 500 000,00	200 000,00	26 800 000,00	31 000 000,00	27 900 000,00	17 900 000,00	7 000 000,00	1 000 000,00	6 000 000,00			
2023	108 200 000,00	98 200 000,00	19 700 000,00	200 000,00	20 800 000,00	31 000 000,00	26 500 000,00	17 900 000,00	10 000 000,00	1 000 000,00	9 000 000,00			
2024	110 300 000,00	100 300 000,00	21 000 000,00	200 000,00	20 800 000,00	31 800 000,00	26 500 000,00	17 900 000,00	10 000 000,00	1 000 000,00	9 000 000,00			
2025	111 800 000,00	101 000 000,00	22 000 000,00	200 000,00	21 000 000,00	31 000 000,00	26 800 000,00	18 000 000,00	10 800 000,00	1 800 000,00	9 000 000,00			
2026	113 500 000,00	103 000 000,00	23 000 000,00	200 000,00	22 000 000,00	31 000 000,00	26 800 000,00	18 000 000,00	10 500 000,00	1 500 000,00	9 000 000,00			
2027	115 500 000,00	105 000 000,00	24 000 000,00	200 000,00	23 000 000,00	31 000 000,00	26 800 000,00	18 000 000,00	10 500 000,00	1 500 000,00	9 000 000,00			
2028	115 500 000,00	105 000 000,00	24 000 000,00	200 000,00	23 000 000,00	31 000 000,00	26 800 000,00	18 000 000,00	10 500 000,00	1 500 000,00	9 000 000,00			
2029	115 500 000,00	105 000 000,00	24 000 000,00	200 000,00	23 000 000,00	31 000 000,00	26 800 000,00	18 000 000,00	10 500 000,00	1 500 000,00	9 000 000,00			
2030	115 500 000,00	105 000 000,00	24 000 000,00	200 000,00	23 000 000,00	31 000 000,00	26 800 000,00	18 000 000,00	10 500 000,00	1 500 000,00	9 000 000,00			

94

2031	115 500 000,00	105 000 000,00	24 000 000,00	200 000,00	23 000 000,00	31 000 000,00	26 800 000,00	18 000 000,00	10 500 000,00	1 500 000,00	9 000 000,00
2032	115 500 000,00	105 000 000,00	24 000 000,00	200 000,00	23 000 000,00	31 000 000,00	26 800 000,00	18 000 000,00	10 500 000,00	1 500 000,00	9 000 000,00
2033	115 500 000,00	105 000 000,00	24 000 000,00	200 000,00	23 000 000,00	31 000 000,00	26 800 000,00	18 000 000,00	10 500 000,00	1 500 000,00	9 000 000,00

¹⁾ Wzór może być stosowany także w układzie pionowym, w którym poszczególne pozycje są przedstawione w kolumnach, a lata w wierszach.

²⁾ Zgodnie z art. 227 ustawy z dnia 27 sierpnia 2009 r. o finansach publicznych (Dz. U. z 2019 r. poz. 869, z późn. zm.), zwanej dalej „ustawą”, wieloletnia prognoza finansowa obejmuje okres roku budżetowego oraz co najmniej trzech kolejnych lat. W sytuacji dłuższego okresu prognozowania finansowego wzór stosuje się dla lat wykazujących poza minimalny (4-letni) okres prognozy, wynikający z art. 227 ustawy.

³⁾ W pozycji wykazuje się dochody o charakterze celowym, które jednostka otrzymuje od podmiotów zewnętrznych. W szczególności pozycja obejmuje dotacje celowe z budżetu państwa na zadania bieżące oraz dotacje i środki na finansowanie wydatków bieżących na realizację zadań finansowanych z udziałem środków, o których mowa w art. 5 ust. 1 pkt 2 i 3 ustawy. W pozycji nie wykazuje się natomiast dochodów związanych ze szczególnymi zasadami wykonywania budżetu jednostki wykonawczej z odrębnymi ustaw. o których mowa w art. 237 ust. 1 ustawy.

⁴⁾ W pozycji wykazuje się pozostałe dochody bieżące w szczególności kwoty podatków i opłat lokalnych.

95

Wyszczególnienie	Wydatki ogółem x	z tego:										w tym:			
		2	2.1	2.1.1	2.1.2	w tym:	2.1.3	2.1.3.1	2.1.3.2	2.1.3.3	2.2	2.2.1	2.2.1.1	w tym:	
														na wynagrodzenia i składki od nich naliczane	z tytułu poręczeń i gwarancji x
lp															
Wykonanie 2017	94 204 847,30	76 966 528,70	21 664 637,59	0,00	632 279,28	0,00	0,00	0,00	0,00	0,00	17 238 318,60	14 452 877,60	2 785 441,00		
Wykonanie 2018	103 792 085,00	81 597 556,00	28 104 375,00	0,00	1 004 237,00	0,00	0,00	0,00	0,00	0,00	22 194 539,00	18 977 542,00	3 216 997,00		
Plan 3 kw. 2019	115 951 799,00	82 523 887,00	27 177 819,00	0,00	829 421,00	0,00	0,00	0,00	0,00	0,00	33 427 912,00	29 965 159,00	3 462 753,00		
Wykonanie 2019	105 927 798,27	85 172 999,24	26 289 451,30	0,00	1 008 096,77	0,00	0,00	0,00	0,00	0,00	20 754 799,03	19 855 783,29	899 015,74		
2020	184 579 646,00	107 545 204,00	33 676 988,00	386 232,00	900 000,00	0,00	0,00	0,00	0,00	0,00	77 034 442,00	68 121 442,00	17 485 335,00		
2021	102 200 000,00	82 200 000,00	36 000 000,00	445 217,00	500 000,00	0,00	0,00	0,00	0,00	0,00	20 000 000,00	15 000 000,00	5 000 000,00		
2022	108 824 398,00	98 624 398,00	36 200 000,00	163 840,00	500 000,00	0,00	0,00	0,00	0,00	0,00	10 200 000,00	9 200 000,00	1 000 000,00		
2023	103 280 000,00	85 280 000,00	36 800 000,00	163 840,00	500 000,00	0,00	0,00	0,00	0,00	0,00	18 000 000,00	17 000 000,00	1 000 000,00		
2024	107 370 160,00	85 850 000,00	36 800 000,00	392 140,00	500 000,00	0,00	0,00	0,00	0,00	0,00	21 520 160,00	17 000 000,00	1 000 000,00		
2025	107 000 000,00	88 500 000,00	37 000 000,00	289 789,00	500 000,00	0,00	0,00	0,00	0,00	0,00	18 500 000,00	17 000 000,00	1 500 000,00		
2026	109 500 000,00	89 500 000,00	37 300 000,00	254 169,00	500 000,00	0,00	0,00	0,00	0,00	0,00	20 000 000,00	18 000 000,00	2 000 000,00		
2027	114 350 000,00	86 850 000,00	37 500 000,00	254 169,00	500 000,00	0,00	0,00	0,00	0,00	0,00	27 500 000,00	25 500 000,00	2 000 000,00		
2028	115 500 000,00	88 000 000,00	37 500 000,00	254 169,00	200 000,00	0,00	0,00	0,00	0,00	0,00	27 500 000,00	25 500 000,00	2 000 000,00		
2029	115 500 000,00	88 000 000,00	37 500 000,00	254 169,00	100 000,00	0,00	0,00	0,00	0,00	0,00	27 500 000,00	25 500 000,00	2 000 000,00		
2030	115 500 000,00	88 000 000,00	37 500 000,00	254 169,00	100 000,00	0,00	0,00	0,00	0,00	0,00	27 500 000,00	25 500 000,00	2 000 000,00		
2031	115 500 000,00	88 000 000,00	37 500 000,00	254 169,00	100 000,00	0,00	0,00	0,00	0,00	0,00	27 500 000,00	25 500 000,00	2 000 000,00		
2032	115 500 000,00	88 000 000,00	37 500 000,00	254 169,00	100 000,00	0,00	0,00	0,00	0,00	0,00	27 500 000,00	25 500 000,00	2 000 000,00		
2033	115 500 000,00	88 000 000,00	37 500 000,00	254 540,00	100 000,00	0,00	0,00	0,00	0,00	0,00	27 500 000,00	25 500 000,00	2 000 000,00		

96

Wyszczególnienie	Wynik budżetu x	w tym:	3	3.1	4	4.1	z tego:				w tym:
							w tym:	na pokrycie deficytu budżetu x	Nadwyżka budżetowa z lat ubiegłych x 6)	na pokrycie deficytu budżetu x	
		Kwota prognozowanej nadwyżki budżetu przeznaczana na spłatę kredytów, pożyczek i wykup papierów wartościowych 5)	Przychody budżetu x	Kredyty, pożyczki, emisja papierów wartościowych x	na pokrycie deficytu budżetu x	Nadwyżka budżetowa z lat ubiegłych x 6)	na pokrycie deficytu budżetu x	Wolne środki, o których mowa w art. 217 ust. 2 pkt 6 ustawy x	na pokrycie deficytu budżetu x		
Lp						4.1.1	4.2	4.2.1	4.3	4.3.1	
Wykonanie 2017	-2 236 587,24	0,00	22 153 971,77	9 323 240,00	0,00	0,00	0,00	0,00	7 864 531,77	2 236 584,24	
Wykonanie 2018	-10 028 110,00	0,00	25 879 222,00	10 900 000,00	43 125,00	0,00	0,00	0,00	9 984 985,00	9 984 985,00	
Plan 3 kw. 2019	-7 130 000,00	0,00	12 500 000,00	7 900 000,00	2 530 000,00	0,00	0,00	0,00	4 600 000,00	4 600 000,00	
Wykonanie 2019	5 268 057,15	0,00	7 962 637,24	2 100 000,00	0,00	0,00	0,00	0,00	5 862 637,24	0,00	
2020	11 578 436,00	4 303 000,00	1 467 000,00	0,00	0,00	0,00	0,00	0,00	1 467 000,00	0,00	
2021	4 566 362,00	4 566 362,00	7 275 436,00	0,00	0,00	0,00	0,00	0,00	0,00	0,00	
2022	3 575 602,00	3 575 602,00	5 797 796,00	0,00	0,00	0,00	0,00	0,00	0,00	0,00	
2023	4 920 000,00	4 920 000,00	3 520 160,00	0,00	0,00	0,00	0,00	0,00	0,00	0,00	
2024	2 929 840,00	2 929 840,00	3 520 160,00	0,00	0,00	0,00	0,00	0,00	0,00	0,00	
2025	4 800 000,00	4 800 000,00	0,00	0,00	0,00	0,00	0,00	0,00	0,00	0,00	
2026	4 000 000,00	4 000 000,00	0,00	0,00	0,00	0,00	0,00	0,00	0,00	0,00	
2027	1 150 000,00	1 150 000,00	0,00	0,00	0,00	0,00	0,00	0,00	0,00	0,00	
2028	0,00	0,00	0,00	0,00	0,00	0,00	0,00	0,00	0,00	0,00	
2029	0,00	0,00	0,00	0,00	0,00	0,00	0,00	0,00	0,00	0,00	
2030	0,00	0,00	0,00	0,00	0,00	0,00	0,00	0,00	0,00	0,00	
2031	0,00	0,00	0,00	0,00	0,00	0,00	0,00	0,00	0,00	0,00	
2032	0,00	0,00	0,00	0,00	0,00	0,00	0,00	0,00	0,00	0,00	
2033	0,00	0,00	0,00	0,00	0,00	0,00	0,00	0,00	0,00	0,00	

5) Inne przeznaczenie nadwyżki budżetowej wymaga określenia w objaśnieniach do wieloletniej prognozy finansowej.

6) W pozycji należy ująć środki pieniężne znajdujące się na rachunku budżetu pochodzące z nadwyżek poprzednich budżetów, łącznie z niewykorzystanymi środkami, o których mowa w art. 217 ust. 2 pkt 8 ustawy.

97

Wyszczególnienie	z tego:			5	z tego:			5.1	z tego:			
	4.4	w tym:			4.5	4.4.1	4.5.1		5.1	w tym:		5.1.1.2
		Splaty udzielonych pożyczek w latach ubiegłych x	na pokrycie deficytu budżetu x							Inne przychody niezwiązane z zaciągnięciem długu x 7)	na pokrycie deficytu budżetu x	
Lp	4.4	4.4.1	4.5	5	5.1	5.1.1	5.1.1.1	5.1.1.2				
Wykonanie 2017	4 966 200,00	4 966 200,00	0,00	4 966 200,00	4 966 200,00	0,00	0,00	0,00				
Wykonanie 2018	4 994 237,00	4 994 237,00	0,00	4 994 237,00	4 994 237,00	0,00	0,00	0,00				
Plan 3 kw. 2019	0,00	0,00	0,00	5 370 000,00	5 370 000,00	0,00	0,00	0,00				
Wykonanie 2019	0,00	0,00	0,00	5 370 000,00	5 370 000,00	0,00	0,00	0,00				
2020	0,00	0,00	0,00	13 045 436,00	5 770 000,00	0,00	0,00	0,00				
2021	0,00	0,00	7 275 436,00	11 841 798,00	6 044 000,00	0,00	0,00	0,00				
2022	0,00	0,00	5 797 798,00	9 373 400,00	5 853 240,00	0,00	0,00	0,00				
2023	0,00	0,00	3 520 160,00	8 440 160,00	4 920 000,00	0,00	0,00	0,00				
2024	0,00	0,00	3 520 160,00	6 450 000,00	6 450 000,00	0,00	0,00	0,00				
2025	0,00	0,00	0,00	4 800 000,00	4 800 000,00	0,00	0,00	0,00				
2026	0,00	0,00	0,00	4 000 000,00	4 000 000,00	0,00	0,00	0,00				
2027	0,00	0,00	0,00	1 150 000,00	1 150 000,00	0,00	0,00	0,00				
2028	0,00	0,00	0,00	0,00	0,00	0,00	0,00	0,00				
2029	0,00	0,00	0,00	0,00	0,00	0,00	0,00	0,00				
2030	0,00	0,00	0,00	0,00	0,00	0,00	0,00	0,00				
2031	0,00	0,00	0,00	0,00	0,00	0,00	0,00	0,00				
2032	0,00	0,00	0,00	0,00	0,00	0,00	0,00	0,00				
2033	0,00	0,00	0,00	0,00	0,00	0,00	0,00	0,00				

7) W pozycji należy ująć w szczególności przychody pochodzące z prywatyzacji majątku jednostki samorządu terytorialnego.

98

Wyszczególnienie	Rozchody budżetu, z tego:										w tym:	Relacja zrównowazenia wydatków bieżących, o której mowa w art. 242 ustawy
	liczna kwota przypadających na dany rok kwot ustawowych wyłączeń z limitu spłaty zobowiązań, z tego:											
	kwota wyłączeń z tytułu wcześniejszej spłaty zobowiązań, określonych w art. 243 ust. 3b ustawy	z tego:			kwota przypadających na dany rok kwot pozostałych ustawowych wyłączeń z limitu spłaty zobowiązań *	inne rozchody niezwiązane ze spłatą długu x	Kwota długu x	kwota długu, którego planowana spłata dokona się z wydatków x	Różnica między dochodami bieżącymi a wydatkami bieżącymi x	Różnica między dochodami bieżącymi, skorygowanymi o środki ⁸⁾ a wydatkami bieżącymi x		
		środkami nowego zobowiązania	wolnymi środkami, o których mowa w art. 217 ust. 2 pkt 6 ustawy	innymi środkami								
5.1.1.3	5.1.1.3.1	5.1.1.3.2	5.1.1.3.3	5.1.1.4	5.2	6	6.1	7.1	7.2			
Wykonanie 2017	x	x	x	x	0,00	0,00	0,00	0,00	8 801 833,29	16 666 365,06		
Wykonanie 2018	x	x	x	x	0,00	0,00	0,00	0,00	5 920 990,00	15 905 975,00		
Plan 3 kw. 2019	x	x	x	x	0,00	0,00	0,00	0,00	13 503 596,00	18 103 596,00		
Wykonanie 2019	x	x	x	x	0,00	0,00	0,00	0,00	19 715 195,20	25 577 832,44		
2020	0,00	0,00	0,00	0,00	7 275 436,00	33 217 240,00	0,00	0,00	74 759 326,00	76 226 326,00		
2021	x	x	x	x	0,00	0,00	0,00	0,00	15 566 362,00	15 566 362,00		
2022	x	x	x	x	0,00	3 520 160,00	21 320 000,00	0,00	6 775 602,00	6 775 602,00		
2023	x	x	x	x	0,00	3 520 160,00	16 400 000,00	0,00	12 920 000,00	12 920 000,00		
2024	x	x	x	x	0,00	0,00	9 950 000,00	0,00	14 450 000,00	14 450 000,00		
2025	x	x	x	x	0,00	0,00	5 150 000,00	0,00	12 500 000,00	12 500 000,00		
2026	x	x	x	x	0,00	0,00	1 150 000,00	0,00	13 500 000,00	13 500 000,00		
2027	x	x	x	x	0,00	0,00	0,00	0,00	18 150 000,00	18 150 000,00		
2028	x	x	x	x	0,00	0,00	0,00	0,00	17 000 000,00	17 000 000,00		
2029	x	x	x	x	0,00	0,00	0,00	0,00	17 000 000,00	17 000 000,00		
2030	x	x	x	x	0,00	0,00	0,00	0,00	17 000 000,00	17 000 000,00		
2031	x	x	x	x	0,00	0,00	0,00	0,00	17 000 000,00	17 000 000,00		
2032	x	x	x	x	0,00	0,00	0,00	0,00	17 000 000,00	17 000 000,00		
2033	x	x	x	x	0,00	0,00	0,00	0,00	17 000 000,00	17 000 000,00		

8) Skorygowanie o środki dotyczy określonego w art. 242 ustawy powiększenia o odpowiednie dla roku prognozy przychody wskazane w art. 217 ust. 2 ustawy. Skutki finansowe wyłączeń ograniczenia, o którym mowa w art. 242 ustawy, zawarte w innych ustawach należy ująć w objaśnieniach dołączanych do wieloletniej prognozy finansowej zgodnie z art. 226 ust. 2a ustawy.

Lp	Wskaźnik spłaty zobowiązań						
	8.1	8.2		8.3	8.3.1	8.4	8.4.1
Wyszczególnienie	Relacja określona po lewej stronie nierówności we wzorze, o którym mowa w art. 243 ust. 1 ustawy (po uwzględnieniu zobowiązań związku współtworzonego przez jednostkę samorządu terytorialnego oraz po uwzględnieniu ustawowych wyłączeń przypadających na dany rok) ^x	Relacja określona po prawej stronie nierówności we wzorze, o którym mowa w art. 243 ust. 1 ustawy, ustalona dla danego roku (wskaźnik jednorodny) ^x		Dopuszczalny limit spłaty zobowiązań określony po prawej stronie nierówności we wzorze, o którym mowa w art. 243 ustawy, po uwzględnieniu zobowiązań związku współtworzonego przez jednostkę samorządu terytorialnego oraz po uwzględnieniu ustawowych wyłączeń	Dopuszczalny limit spłaty zobowiązań określony po prawej stronie nierówności we wzorze, o którym mowa w art. 243 ustawy, po uwzględnieniu zobowiązań związku współtworzonego przez jednostkę samorządu terytorialnego oraz po uwzględnieniu ustawowych wyłączeń	Informacja o spełnieniu wskaźnika spłaty zobowiązań określonego w art. 243 ustawy, po uwzględnieniu zobowiązań związku współtworzonego przez jednostkę samorządu terytorialnego oraz po uwzględnieniu ustawowych wyłączeń	Informacja o spełnieniu wskaźnika spłaty zobowiązań określonego w art. 243 ustawy, po uwzględnieniu zobowiązań związku współtworzonego przez jednostkę samorządu terytorialnego oraz po uwzględnieniu ustawowych wyłączeń
Wykonanie 2017	0,00%	x	22,88%	x	x	x	x
Wykonanie 2018	0,00%	x	14,13%	x	x	x	x
Plan 3 kw. 2019	0,00%	20,46%	23,79%	x	x	x	x
Wykonanie 2019	0,00%	29,28%	30,86%	x	x	x	x
2020	4,81%	51,62%	54,05%	20,27%	22,62%	x	x
2021	10,16%	23,36%	24,82%	30,66%	33,01%	TAK	TAK
2022	8,76%	9,78%	11,12%	34,22%	36,58%	TAK	TAK
2023	8,31%	19,97%	21,46%	30,00%	30,00%	TAK	TAK
2024	10,72%	21,82%	23,28%	19,13%	19,13%	TAK	TAK
2025	7,99%	18,57%	x	18,62%	18,62%	TAK	TAK
2026	6,60%	19,44%	x	23,65%	24,91%	TAK	TAK
2027	2,57%	25,20%	x	23,51%	23,51%	TAK	TAK
2028	0,61%	23,24%	x	19,73%	19,73%	TAK	TAK
2029	0,48%	23,11%	x	19,72%	19,72%	TAK	TAK
2030	0,48%	23,11%	x	21,62%	21,62%	TAK	TAK
2031	0,48%	23,11%	x	22,07%	22,07%	TAK	TAK
2032	0,48%	23,11%	x	22,25%	22,25%	TAK	TAK
2033	0,48%	23,11%	x	22,90%	22,90%	TAK	TAK

100

Finansowanie programów, projektów lub zadań realizowanych z udziałem środków, o których mowa w art. 5 ust. 1 pkt 2 i 3 ustawy											
Wyszczególnienie	w tym:			w tym:			w tym:			w tym:	
	8.1	9.1.1	9.1.1.1	9.2	9.2.1	9.2.1.1	9.3	9.3.1	9.3.1.1		
	Dochoły bieżące na programy, projekty lub zadania finansowane z udziałem środków, o których mowa w art. 5 ust. 1 pkt 2 i 3 ustawy x	Dotacje i środki o charakterze bieżącym na realizację programu, projektu lub zadania finansowanego z udziałem środków, o których mowa w art. 5 ust. 1 pkt 2 i 3 ustawy x	środki określone w art. 5 ust. 1 pkt 2 ustawy	Dochoły majątkowe na programy, projekty lub zadania finansowane z udziałem środków, o których mowa w art. 5 ust. 1 pkt 2 i 3 ustawy	Dochoły majątkowe na programy, projekty lub zadania finansowane z udziałem środków, o których mowa w art. 5 ust. 1 pkt 2 ustawy	środki określone w art. 5 ust. 1 pkt 2 ustawy	Wydaki bieżące na programy, projekty lub zadania finansowane z udziałem środków, o których mowa w art. 5 ust. 1 pkt 2 i 3 ustawy x	Wydaki bieżące na programy, projekty lub zadania finansowane z udziałem środków, o których mowa w art. 5 ust. 1 pkt 2 ustawy x	Wydaki bieżące na programy, projekty lub zadania finansowane z udziałem środków, o których mowa w art. 5 ust. 1 pkt 2 ustawy		
Łp											
Wykonanie 2017	104 438,00	104 438,00	0,00	2 328 043,00	100 932,00	100 932,00	104 438,00	119 369,18	94 691,00		
Wykonanie 2018	440 500,00	302 765,00	0,00	1 752 792,00	1 788 196,00	0,00	523 485,00	328 432,14	523 485,00		
Plan 3 kw. 2019	183 446,00	183 446,00	183 446,00	5 492 683,00	5 492 683,00	4 140 470,00	199 899,00	199 899,00	183 446,00		
Wykonanie 2019	117 113,15	117 113,15	117 113,15	1 464 751,79	3 540 785,61	3 059 147,12	127 722,44	127 722,44	117 113,15		
2020	224 394,00	224 394,00	224 394,00	695 920,00	695 920,00	654 670,00	265 054,00	265 054,00	254 359,00		
2021	0,00	0,00	0,00	0,00	0,00	0,00	0,00	0,00	0,00		
2022	0,00	0,00	0,00	0,00	0,00	0,00	0,00	0,00	0,00		
2023	0,00	0,00	0,00	0,00	0,00	0,00	0,00	0,00	0,00		
2024	0,00	0,00	0,00	0,00	0,00	0,00	0,00	0,00	0,00		
2025	0,00	0,00	0,00	0,00	0,00	0,00	0,00	0,00	0,00		
2026	0,00	0,00	0,00	0,00	0,00	0,00	0,00	0,00	0,00		
2027	0,00	0,00	0,00	0,00	0,00	0,00	0,00	0,00	0,00		
2028	0,00	0,00	0,00	0,00	0,00	0,00	0,00	0,00	0,00		
2029	0,00	0,00	0,00	0,00	0,00	0,00	0,00	0,00	0,00		
2030	0,00	0,00	0,00	0,00	0,00	0,00	0,00	0,00	0,00		
2031	0,00	0,00	0,00	0,00	0,00	0,00	0,00	0,00	0,00		
2032	0,00	0,00	0,00	0,00	0,00	0,00	0,00	0,00	0,00		
2033	0,00	0,00	0,00	0,00	0,00	0,00	0,00	0,00	0,00		

100

Wyszczególnienie	Informacje uzupełniające o wybranych kategoriach finansowych											
	10.6 Spłaty, o których mowa w poz. 5.1. Wynikające wyłącznie z tytułu zobowiązań już zaciągniętych x	10.7 Wydatki zmniejszające dług x	10.7.1 spłata zobowiązań wymagalnych z lat poprzednich, innych niż w poz. 10.7.3 x	10.7.2 spłata zobowiązań zaliczanych do tytułu dłużnego – kredyty i pożyczki x	10.7.2.1 zobowiązań zaciągniętych po dniu 1 stycznia 2019 r. x	w tym:		10.7.3 wyплаты z tytułu wymagalnych poręczeń i gwarancji x	10.8 Kwota wzrostu(+)/spadku(-) kwoty długu wynikająca z operacji niekasowych (m.in. umorzenia, różnice kursowe)	10.9 Wcześniejsza spłata zobowiązań, wyłączona z limitu spłaty zobowiązań, dokonywana w formie wydatków budżetowych	10.10 Wykup papierów wartościowych, spłaty rat kredytów i pożyczek wraz z należnymi odsetkami i dyskontem, emitowanych lub zaciągniętych do równowartości kwoty ubytku w wykonanych dochodach jednostki samorządu terytorialnego będącego skutkiem wystąpienia COVID-19 x	10.11 Wydatki bieżące podlegające usławowemu wyłączeniu z limitu spłaty zobowiązań ⁹⁾
						w tym:						
						10.7.2.1.1 dokonywana w formie wydatku bieżącego x	x					
Lp	10.6	10.7	10.7.1	10.7.2	10.7.2.1	10.7.2.1.1	10.7.3	10.8	10.9	10.10	10.11	
Wykonanie 2017	0,00	0,00	0,00	0,00	x	x	0,00	0,00	x	0,00	0,00	
Wykonanie 2018	0,00	0,00	0,00	0,00	x	x	0,00	-86 243,00	x	0,00	0,00	
Plan 3 kw. 2019	0,00	0,00	0,00	0,00	0,00	0,00	0,00	0,00	x	0,00	0,00	
Wykonanie 2019	0,00	0,00	0,00	0,00	0,00	0,00	0,00	0,00	x	0,00	0,00	
2020	5 770 000,00	0,00	0,00	0,00	0,00	0,00	0,00	0,00	0,00	0,00	0,00	
2021	6 044 000,00	0,00	0,00	0,00	0,00	0,00	0,00	0,00	x	0,00	0,00	
2022	5 853 240,00	0,00	0,00	0,00	0,00	0,00	0,00	0,00	x	0,00	0,00	
2023	4 920 000,00	0,00	0,00	0,00	0,00	0,00	0,00	0,00	x	0,00	0,00	
2024	6 450 000,00	0,00	0,00	0,00	0,00	0,00	0,00	0,00	x	0,00	0,00	
2025	4 800 000,00	0,00	0,00	0,00	0,00	0,00	0,00	0,00	x	0,00	0,00	
2026	4 000 000,00	0,00	0,00	0,00	0,00	0,00	0,00	0,00	x	0,00	0,00	
2027	1 150 000,00	0,00	0,00	0,00	0,00	0,00	0,00	0,00	x	0,00	0,00	
2028	0,00	0,00	0,00	0,00	0,00	0,00	0,00	0,00	x	0,00	0,00	
2029	0,00	0,00	0,00	0,00	0,00	0,00	0,00	0,00	x	0,00	0,00	
2030	0,00	0,00	0,00	0,00	0,00	0,00	0,00	0,00	x	0,00	0,00	
2031	0,00	0,00	0,00	0,00	0,00	0,00	0,00	0,00	x	0,00	0,00	
2032	0,00	0,00	0,00	0,00	0,00	0,00	0,00	0,00	x	0,00	0,00	
2033	0,00	0,00	0,00	0,00	0,00	0,00	0,00	0,00	x	0,00	0,00	

103

- 9) W pozycji należy ująć kwoty wydatków bieżących, o które zostają pomniejszone wydatki bieżące budżetu przy wyliczeniu limitu spłaty zobowiązań określonego po prawej stronie nierówności we wzorze, o którym mowa w art. 243 ustawy, na podstawie odrębnych ustaw, bez wydatków bieżących na obsługę długu. W szczególności należy ująć wydatki poniesione w celu realizacji zadań związanych z przeciwdziałaniem COVID-19.
- Informacje zawarte w tej części wieloletniej prognozy finansowej, w tym o spełnieniu relacji określonej w art. 243 ustawy, zostaną automatycznie wygenerowane przez aplikację wskazaną przez Ministra Finansów, o której mowa w § 4 ust. 1, na podstawie danych historycznych oraz prognozowanych przez jednostkę samorządu terytorialnego. Automatyczne wyliczenia danych na podstawie wartości historycznych i prognozowanych przez jednostkę samorządu terytorialnego odbyją w szczególności także pozycji 8.3 – 8.3.1 i pozycji z sekcji 12.
 - x - pozycje oznaczone symbolem „x” sporządza się na okres prognozy kwoty długu, zgodnie z art. 227 ust. 2 ustawy. Okres ten nie podlega wydłużeniu w sytuacji planowania wydatków z tytułu niewymagalnych poręczeń i gwarancji. W przypadku planowania wydatków z tytułu niewymagalnych poręczeń i gwarancji w okresie dłuższym niż okres, na który zareagowano, planując zobowiązania dłużne, informację o wydatkach z tytułu niewymagalnych poręczeń i gwarancji, wykraczających poza wspomniany okres, należy zamieścić w objaśnieniach do wieloletniej prognozy finansowej.

104

Wykaz przedsięwzięć do WPF

Bdly

Załącznik Nr 2 do Uchwały Nr XIX /2020 Rady Gminy w Chojnicach z dnia 30.10.2020 r.

kwoty w zł

L.p.	Nazwa i cel	Jednostka odpowiedzialna lub koordynująca	Okres realizacji		Łączne nakłady finansowe	Limit 2020	Limit 2021	Limit 2022	Limit 2023	Limit 2024
			Od	Do						
1	Wydatki na przedsięwzięcia-ogółem (1.1+1.2+1.3)				45 580 340,00	18 472 800,00	18 472 800,00	0,00	0,00	0,00
1.a	- wydatki bieżące				0,00	0,00	0,00	0,00	0,00	0,00
1.b	- wydatki majątkowe				45 580 340,00	18 472 800,00	18 472 800,00	0,00	0,00	0,00
1.1	Wydatki na programy, projekty lub zadania związane z programami realizowanymi z udziałem środków, o których mowa w art.5 ust.1 pkt 2 i 3 ustawy z dnia 27 sierpnia 2009 r. o finansach publicznych (Dz.U.Nr.157, poz.1240, z późn.zm.), z tego:				1 260 000,00	200 000,00	200 000,00	0,00	0,00	0,00
1.1.1	- wydatki bieżące				0,00	0,00	0,00	0,00	0,00	0,00
1.1.2	- wydatki majątkowe				1 260 000,00	200 000,00	200 000,00	0,00	0,00	0,00
1.1.2.1	Pomorskie Szlaki Kajakowe Meandry Brydy i Chociny - Pomorskie Szlaki Kajakowe Meandry Brydy i Chociny	Urząd Gminy w Chojnicach	2019	2021	1 260 000,00	200 000,00	200 000,00	0,00	0,00	0,00
1.2	Wydatki na programy, projekty lub zadania związane z umowami partnerstwa publiczno-prywatnego, z tego:				0,00	0,00	0,00	0,00	0,00	0,00
1.2.1	- wydatki bieżące				0,00	0,00	0,00	0,00	0,00	0,00
1.2.2	- wydatki majątkowe				0,00	0,00	0,00	0,00	0,00	0,00
1.3	Wydatki na programy, projekty lub zadania pozostałe (inne niż wymienione w pkt 1.1 i 1.2), z tego				0,00	0,00	0,00	0,00	0,00	0,00
1.3.1	- wydatki bieżące				44 320 340,00	18 272 800,00	18 272 800,00	0,00	0,00	0,00
1.3.2	- wydatki majątkowe				0,00	0,00	0,00	0,00	0,00	0,00
1.3.2.1	Rozbudowa drogi gminnej Nr 236040G od wiaduktów nad linią kolejową do węzła Pawłowo - Rozbudowa drogi gminnej Nr 236040G od wiaduktów nad linią kolejową do węzła Pawłowo	Urząd Gminy w Chojnicach	2020	2021	14 740 000,00	7 740 000,00	7 740 000,00	0,00	0,00	0,00
1.3.2.2	Zagospodarowanie terenu plaży w miejscowości Swornegacie wraz z budową budynku WOPR - Zagospodarowanie terenu plaży w miejscowości Swornegacie wraz z budową budynku WOPR	Urząd Gminy w Chojnicach	2020	2021	3 059 040,00	2 000 000,00	2 000 000,00	0,00	0,00	0,00
1.3.2.3	Budowa remizy OSP Swornegacie - Budowa remizy OSP Swornegacie	Urząd Gminy w Chojnicach	2019	2020	1 900 000,00	0,00	0,00	0,00	0,00	0,00
1.3.2.4	Rozbudowa remizy OSP Ogorzeliny - Rozbudowa remizy OSP Ogorzeliny	Urząd Gminy w Chojnicach	2019	2020	720 000,00	0,00	0,00	0,00	0,00	0,00
1.3.2.5	Budowa ścieżki rowerowej Silno-Ostrowite (dokumentacja) - Budowa ścieżki rowerowej Silno-Ostrowite (dokumentacja)	Urząd Gminy w Chojnicach	2019	2020	2 023 800,00	0,00	0,00	0,00	0,00	0,00
1.3.2.6	Budowa ścieżki rowerowej Nowa Cerkiew-Lotyń (dokumentacja) - Budowa ścieżki rowerowej Nowa Cerkiew-Lotyń (dokumentacja)	Urząd Gminy w Chojnicach	2019	2020	36 700,00	0,00	0,00	0,00	0,00	0,00
1.3.2.7	Budowa ścieżki dydaktycznej Swornegacie (dokumentacja) - Budowa ścieżki dydaktycznej Swornegacie (dokumentacja)	Urząd Gminy w Chojnicach	2019	2020	30 000,00	0,00	0,00	0,00	0,00	0,00
1.3.2.8	Budowa ścieżki rowerowej na odcinku Ostrowite-Lichnowy - Budowa ścieżki rowerowej na odcinku Ostrowite-Lichnowy	Urząd Gminy w Chojnicach	2019	2020	45 000,00	0,00	0,00	0,00	0,00	0,00
1.3.2.9	Wykonanie dokumentacji projektowo-kosztorysowej budowy parkingu w Charzykowach między ul. Długą i Szkolną - Wykonanie dokumentacji projektowo-kosztorysowej budowy parkingu w Charzykowach między ul. Długą i Szkolną	Urząd Gminy w Chojnicach	2019	2020	28 000,00	0,00	0,00	0,00	0,00	0,00

105

L.p.	Limit 2025	Limit 2026	Limit 2027	Limit zobowiązań
1	0,00	0,00	0,00	42 871 331,00
1.a	0,00	0,00	0,00	0,00
1.b	0,00	0,00	0,00	42 871 331,00
1.1	0,00	0,00	0,00	550 991,00
1.1.1	0,00	0,00	0,00	0,00
1.1.2	0,00	0,00	0,00	550 991,00
1.1.2.1	0,00	0,00	0,00	550 991,00
1.2	0,00	0,00	0,00	0,00
1.2.1	0,00	0,00	0,00	0,00
1.2.2	0,00	0,00	0,00	0,00
1.3	0,00	0,00	0,00	42 320 340,00
1.3.1	0,00	0,00	0,00	0,00
1.3.2	0,00	0,00	0,00	42 320 340,00
1.3.2.1	0,00	0,00	0,00	14 740 000,00
1.3.2.2	0,00	0,00	0,00	3 059 040,00
1.3.2.3	0,00	0,00	0,00	1 900 000,00
1.3.2.4	0,00	0,00	0,00	720 000,00
1.3.2.5	0,00	0,00	0,00	2 023 800,00
1.3.2.6	0,00	0,00	0,00	36 700,00
1.3.2.7	0,00	0,00	0,00	30 000,00
1.3.2.8	0,00	0,00	0,00	45 000,00
1.3.2.9	0,00	0,00	0,00	28 000,00

106

L.p.	Nazwa i cel	Jednostka odpowiedzialna lub koordynująca	Okres realizacji		Łączne nakłady finansowe	Limit 2020	Limit 2021	Limit 2022	Limit 2023	Limit 2024
			Od	Do						
1.3.2.10	Budowa ścieżki rowerowej wraz ze zjazdami na odcinku od ul. Pawłowskiej do ul. Parkowej w miejscowości Lichnowy - Budowa ścieżki rowerowej wraz ze zjazdami na odcinku od ul. Pawłowskiej do ul. Parkowej w miejscowości Lichnowy	Urząd Gminy w Chojnicach	2019	2020	380 000,00	0,00	0,00	0,00	0,00	0,00
1.3.2.11	Budowa ścieżki rowerowej wzdłuż ul. Ogorzeleńskiej na odcinku Lichnowy - Lichnowy Wybudowanie - Budowa ścieżki rowerowej wzdłuż ul. Ogorzeleńskiej na odcinku Lichnowy - Lichnowy Wybudowanie	Urząd Gminy w Chojnicach	2019	2020	900 000,00	0,00	0,00	0,00	0,00	0,00
1.3.2.12	Budowa dróg gminnych ul. Dębowej, ul. Sosnowej, ul. Kasztanowej w Chojniczkach etap II - Budowa dróg gminnych ul. Dębowej, ul. Sosnowej, ul. Kasztanowej w Chojniczkach etap II	Urząd Gminy w Chojnicach	2019	2020	3 100 000,00	0,00	0,00	0,00	0,00	0,00
1.3.2.13	Budowa mola w Charzykowach - Budowa mola w Charzykowach	Urząd Gminy w Chojnicach	2019	2020	1 500 000,00	0,00	0,00	0,00	0,00	0,00
1.3.2.14	20-Rozbudowa i przebudowa budynku Szkoły Podstawowej w Kłodawie wraz z infrastrukturą techniczną i zagospodarowaniem terenu oraz zakup pierwszego wyposażenia - Rozbudowa i przebudowa budynku Szkoły Podstawowej w Kłodawie wraz z infrastrukturą techniczną i zagospodarowaniem terenu oraz zakup pierwszego wyposażenia	Urząd Gminy w Chojnicach	2020	2021	5 000 000,00	1 700 000,00	0,00	0,00	0,00	0,00
1.3.2.15	20-Budowa parkingu pomiędzy ulicami Długą i Szkolną w miejscowości Charzykowy - 20-Budowa parkingu pomiędzy ulicami Długą i Szkolną w miejscowości Charzykowy	Urząd Gminy w Chojnicach	2020	2021	32 800,00	0,00	32 800,00	0,00	0,00	0,00
1.3.2.16	Budowa ul. Podgórnej w miejscowości Swornegacie - Budowa ul. Podgórnej w miejscowości Swornegacie	Urząd Gminy w Chojnicach	2020	2021	4 600 000,00	2 000 000,00	0,00	0,00	0,00	0,00
1.3.2.17	Budowa ul. Piaskowej Swornegacie - Budowa ul. Piaskowej Swornegacie	Urząd Gminy w Chojnicach	2020	2021	225 000,00	200 000,00	0,00	0,00	0,00	0,00
1.3.2.18	20-Budowa kompleksu sportowego przy SP w Nowej Cerkwi - Budowa kompleksu sportowego przy SP w Nowej Cerkwi	Urząd Gminy w Chojnicach	2020	2021	4 000 000,00	2 000 000,00	0,00	0,00	0,00	0,00
1.3.2.19	20-Budowa kompleksu sportowego przy SP w Nowej Cerkwi - Budowa kompleksu sportowego przy SP w Nowej Cerkwi	Urząd Gminy w Chojnicach	2020	2021	2 000 000,00	2 000 000,00	0,00	0,00	0,00	0,00

107

L.p.	Limit 2025	Limit 2026	Limit 2027	Limit zobowiązań
1.3.2.10	0,00	0,00	0,00	380 000,00
1.3.2.11	0,00	0,00	0,00	900 000,00
1.3.2.12	0,00	0,00	0,00	3 100 000,00
1.3.2.13	0,00	0,00	0,00	1 500 000,00
1.3.2.14	0,00	0,00	0,00	5 000 000,00
1.3.2.15	0,00	0,00	0,00	32 800,00
1.3.2.16	0,00	0,00	0,00	4 600 000,00
1.3.2.17	0,00	0,00	0,00	225 000,00
1.3.2.18	0,00	0,00	0,00	4 000 000,00
1.3.2.19	0,00	0,00	0,00	0,00

108

Załącznik Nr 3 do uchwały Nr XIX/324/2020
Rady Gminy w Chojnicach
z dnia 30 października 2020 r.

OBJAŚNIENIA WARTOŚCI PRZYJĘTYCH W WIELOLETNIEJ PROGNOZIE FINANSOWEJ NA LATA 2020-2033

DOCHODY

Plan dochodów budżetowych zwiększa się o kwotę **3.865.913,-zł**

w tym:

1. Plan dochodów bieżących zmniejsza się o kwotę **590.823,- zł.**

z tytułu:

- Dochody od osób prawnych, od osób fizycznych i od innych jednostek nieposiadających osobowości prawnej

2. Plan dochodów majątkowych zwiększa się o kwotę **4.456.736,- zł**

z tytułu:

- Różne rozliczenia

- Oświata i wychowanie

- Edukacyjna opieka wychowawcza

PRZYCHODY

Nie dokonano zwiększenia planu przychodów.

Przychody wynoszą **1.467.000,- zł.**

WYDATKI

Plan wydatków budżetowych zwiększa się o kwotę **3.865.913,- zł**

z tytułu:

1. Plan wydatków bieżących zwiększa się o kwotę **821.795,- zł**

- Transport i łączność

- Oświata i wychowanie

- Pomoc społeczna

- Rodzina

- Ochrona zdrowia

- Gospodarka komunalna i ochrona środowiska

- Kultura i ochrona dziedzictwa narodowego

- Kultura fizyczna

2. Plan wydatków majątkowych zwiększa się o kwotę **3.044.118,- zł**

z tytułu:

- Transport i łączność

- Turystyka

- Gospodarka mieszkaniowa

ROZCHODY

Nie dokonano zmiany planu rozchodów.

Plan rozchodów wynosi **13.045.436,- zł.**

w tym:

- spłata kredytów - **4.850.000,- zł**

- spłata pożyczek - 920.000,- zł
- przelewy na rachunki lokat - 7.275.436,- zł

MP

Projekt

z dnia 21 października 2020 r.
Zatwierdzony przez

325

**UCHWAŁA NR XIX/ /2020
Rady Gminy w Chojnicach**

z dnia 30 października 2020 r.

w sprawie udzielenia dotacji w 2020 roku na remont zabytku – organów w Kościele Parafialnym p.w. Św. Marii Magdaleny w Nowej Cerkwi, Gmina Chojnice

Na podstawie art. 18 ust. 2 pkt 15 ustawy z dnia 8 marca 1990 r. o samorządzie gminnym (t.j. Dz.U. z 2020 r., poz. 713) w związku z art. 81, art. 77 pkt 7 ustawy z dnia 23 lipca 2003 r. o ochronie zabytków i opiece nad zabytkami (t.j. Dz. U. z 2020 r. poz. 282 z późn. zm.) oraz Uchwały Nr XV/266/2020 Rady Gminy w Chojnicach z dnia 20 maja 2020 r. w sprawie zasad udzielenia dotacji na prace konserwatorskie, restauratorskie lub roboty budowlane przy zabytku wpisanym do rejestru lub znajdującym się w gminnej ewidencji zabytków (Dz.Urz. Woj. Pomorskiego z 2020 r. poz. 2827) zmienionej Uchwałą Nr XVII/287/2020 Rady Gminy w Chojnicach z dnia 21 lipca 2020 r. (Dz.Urz.Woj.Pomorskiego z 2020 r. poz. 3572)

**Rada Gminy
uchwala, co następuje:**

§ 1. Udzielić w 2020 r. Parafii Rzymsko-Katolickiej p.w. Św. Marii Magdaleny w Nowej Cerkwi, Gmina Chojnice dotacji celowej w kwocie 65.000,00 zł (słownie: sześćdziesiąt pięć tysięcy złotych 00/100) na remont organów wpisanych do rejestru zabytków pod nazwą "Neobarokowy prospekt organów w kościele parafialnym p.w. Św. Marii Magdaleny w Nowej Cerkwi" dnia 30 sierpnia 1998 r. pod numerem B-297.

§ 2. Dotację, o której mowa w § 1, przeznacza się w całości na pokrycie kosztów związanych z pracami konserwatorskimi remontu organów.

§ 3. Szczegółowe warunki udzielenia, wykorzystania, kontroli wydatkowania i ewentualnego zwrotu dotacji określi umowa stron.

§ 4. Wykonanie uchwały powierzyć Wójtowi Gminy Chojnice.

§ 5. Uchwała wchodzi w życie z dniem podjęcia i podlega ogłoszeniu poprzez jej wywieszenie na tablicy ogłoszeń Urzędu Gminy w Chojnicach oraz zamieszczeniu w Biuletynie Informacji Publicznej.

Wnioskodawca:

Wójt Gminy Chojnice

/-/ dr inż. Zbigniew Szczepański

Przewodniczący Rady

Ryszard Kontek

Projekt uchwały odpowiada przepisom prawa, stąd nie wnoszę uwag.

Brak uwag dotęgi uchwały
Mateusz Łangowski
RADCA PRAWNY
BD-1571

111

Uzasadnienie

Parafia Rzymsko-Katolicka pw. Św. Marii Magdaleny w Nowej Cerkwi zwróciła się z wnioskiem o wsparcie finansowe remontu zabytkowych organów.

W Uchwale Nr XIX/...../2020 Rady Gminy w Chojnicach z dnia 30 października 2020 r. w sprawie zmian w budżecie zaplanowano kwotę 65.000,- zł na remont zabytku. Zgodnie z art. 81 ustawy o ochronie zabytków i opiece nad zabytkami (t.j. Dz. U. z 2020 r. poz. 282 z późn. zm.) może być udzielona dotacja na prace konserwatorskie, restauratorskie lub roboty budowlane przy zabytku wpisanym do rejestru lub znajdującym się w gminnej ewidencji zabytków.

Projekt

z dnia 21 października 2020 r.
Zatwierdzony przez

326
UCHWAŁA NR XIX/ /2020
Rady Gminy w Chojnicach

z dnia 30 października 2020 r.

**w sprawie udzielenia dotacji w 2020 roku na remont zabytku – figury na drewnianym krzyżu,
zlokalizowanym przy skrzyżowaniu dróg do Sternowa i Lotynia na terenie Gminy Chojnice**

Na podstawie art. 18 ust. 2 pkt 15 ustawy z dnia 8 marca 1990 r. o samorządzie gminnym (t.j. Dz.U. z 2020 r., poz. 713) w związku z art. 81, art. 77 pkt 7 ustawy z dnia 23 lipca 2003 r. o ochronie zabytków i opiece nad zabytkami (t.j. Dz. U. z 2020 r. poz. 282 z późn. zm.) oraz Uchwały Nr XV/266/2020 Rady Gminy w Chojnicach z dnia 20 maja 2020 r. w sprawie zasad udzielenia dotacji na prace konserwatorskie, restauratorskie lub roboty budowlane przy zabytku wpisanym do rejestru lub znajdującym się w gminnej ewidencji zabytków (Dz.Urz. Woj. Pomorskiego z 2020 r. poz. 2827) zmienionej Uchwałą Nr XVII/287/2020 Rady Gminy w Chojnicach z dnia 21 lipca 2020 r. (Dz.Urz.Woj.Pomorskiego z 2020 r. poz. 3572)

Rada Gminy
uchwala, co następuje:

§ 1. Udzielić w 2020 r. Panu Marcinowi Jażdżewskiemu, zam. Sternowo 24, 89-620 Chojnice dotacji celowej w kwocie 5.600,00 zł (słownie: pięć tysięcy sześćset złotych 00/100) na remont figury na drewnianym krzyżu przydrożnym, lokalizowanym przy skrzyżowaniu dróg do Sternowa i Lotynia, wpisanym do Gminnej Ewidencji Zabytków pod numerem 344 gCh.

§ 2. Dotację, o której mowa w § 1, przeznacza się w całości na pokrycie kosztów związanych z pracami konserwatorskimi figury na drewnianym krzyżu, polegającymi na: wzmocnieniu figury, uzupełnieniu ubytków żywicami, usunięciu zniszczonych powłok malarskich, scaleniu kolorystycznym i odtworzeniu brakującego ramienia.

§ 3. Szczegółowe warunki udzielenia, wykorzystania, kontroli wydatkowania i ewentualnego zwrotu dotacji określi umowa stron.

§ 4. Wykonanie uchwały powierzyć Wójtowi Gminy Chojnice.

§ 5. Uchwała wchodzi w życie z dniem podjęcia i podlega ogłoszeniu poprzez jej wywieszenie na tablicy ogłoszeń Urzędu Gminy w Chojnicach oraz zamieszczeniu w Biuletynie Informacji Publicznej.

Wnioskodawca:

Wójt Gminy Chojnice

113

/-/ dr inż. Zbigniew Szczepański

Przewodniczący Rady

Ryszard Kontek

Projekt uchwały odpowiada przepisom prawa, stąd nie wnoszę uwag.

114
Brak uwag do treści uchwały
Mateusz Langowski
RADCA PRAWNY
BD-1571

Uzasadnienie

Pan Marcin Jażdżewski, zam. Sternowo 24, 89-620 Chojnice zwrócił się z wnioskiem o wsparcie finansowe remontu zabytku.

W Uchwale Nr XIX/...../2020 Rady Gminy w Chojnicach z dnia 30 października 2020 r. w sprawie zmian w budżecie zaplanowano kwotę 5.600,- zł na remont zabytku. Zgodnie z art. 81 ustawy o ochronie zabytków i opiece nad zabytkami (t.j. Dz. U. z 2020 r. poz. 282 z późn. zm.) może być udzielona dotacja na prace konserwatorskie, restauratorskie lub roboty budowlane przy zabytku wpisanym do rejestru lub znajdującym się w gminnej ewidencji zabytków.

115

Projekt

z dnia 21 października 2020 r.
Zatwierdzony przez

Bdf

**UCHWAŁA NR XIX/ /2020
Rady Gminy w Chojnicach**

z dnia 30 października 2020 r.

w sprawie obniżenia średniej ceny żyta dla celów podatku rolnego

Na podstawie art. 18 ust. 2 pkt 8 i art. 40 ust. 1 ustawy z dnia 8 marca 1990 r. o samorządzie gminnym (t.j. Dz.U. z 2020 r. poz. 713) oraz art. 6 ust. 3 ustawy z dnia 15 listopada 1984 r. o podatku rolnym (t.j. Dz. U. z 2020 r. poz. 333) oraz Komunikatu Prezesa Głównego Urzędu Statystycznego z dnia 19 października 2020 r. w sprawie średniej ceny skupu żyta za okres 11 kwartałów będącej podstawą do ustalenia podatku rolnego na rok podatkowy 2021 (M.P. z 2020 r. poz. 982)

**Rada Gminy
uchwała, co następuje:**

§ 1. Obniżyć średnią cenę skupu żyta za okres 11 kwartałów będącej podstawą do ustalenia podatku rolnego na rok podatkowy 2021r. z kwoty 58,55 zł do kwoty 50,00 zł za 1q.

§ 2. Wykonanie uchwały powierza się Wójtowi Gminy Chojnice.

§ 3. Traci moc Uchwała Nr XI/181/2019 Rady Gminy w Chojnicach z dnia 22 listopada 2019 r. w sprawie obniżenia średniej ceny żyta dla celów podatku rolnego.

§ 4. Uchwała podlega ogłoszeniu w Dzienniku Urzędowym Województwa Pomorskiego i wchodzi w życie z dniem 1 stycznia 2021 r.

Przewodniczący Rady

Ryszard Kontek

Wnioskodawca:

Wójt Gminy Chojnice

dr inż. Zbigniew Szczepański

Projekt uchwały odpowiada przepisom prawa, stąd nie wnoszę uwag.

MŁ

Mateusz Langowski
Mateusz Langowski
RADCA PRAWNY
BD-1571

Uzasadnienie

do uchwały Nr XIX/_____/2020 Rady Gminy w Chojnicach z dnia 30 października 2020 r. w sprawie obniżenia średniej ceny skupu żyta jako podstawy do obliczenia podatku rolnego na rok 2021.

Na podstawie art. 6 ust. 3 ustawy z dnia 15 listopada 1984 r. o podatku rolnym (Dz.U. z 2020 r. poz. 333) - rady gmin są uprawnione do obniżenia ceny skupu żyta przyjmowanej jako podstawa obliczania podatku rolnego na obszarze gminy. Prezes Głównego Urzędu Statystycznego w komunikacie z dnia 19 października 2020 r. w sprawie średniej ceny skupu żyta za okres 11 kwartałów będącej podstawą do ustalenia podatku rolnego na rok podatkowy 2021 (M.P. z 2020 r. poz. 982) ogłosił średnią cenę skupu żyta na poziomie 58,55 za 1 dt. W związku z proponowanym obniżeniem ceny skupu żyta podatek rolny z 1 hektara przeliczeniowego będzie wynosił 125,00 zł. W trybie art. 5a ust. 1 ustawy z dnia 14 grudnia 1995 r. o izbach rolniczych (Dz.U. z 2018 r. poz. 1027 ze zm.) uzyskano o projekcie uchwały pozytywną opinię właściwej miejscowo izby rolniczej. Z powyższych względów podjęcie przedmiotowej uchwały znajduje pełne uzasadnienie.

Projekt

z dnia 21 października 2020 r.
Zatwierdzony przez

328
UCHWAŁA NR XIX/ /2020
Rady Gminy w Chojnicach

z dnia 30 października 2020 r.

**w sprawie zmiany Uchwały Nr XL/629/2018 Rady Gminy w Chojnicach z dnia 15 listopada 2018 r.
w sprawie określania zasad przekazywania środków budżetowych na rzecz jednostek pomocniczych gminy
oraz określenia rocznej stawki stanowiącej podstawę ustalenia kwot przypadających na poszczególne
jednostki pomocnicze w 2019 roku i latach następnych**

Na podstawie art. 18 ust. 2 pkt 7 i art. 51 ustawy z dnia 08 marca 1990 r. o samorządzie gminnym (t. j. Dz. U. z 2020 r. poz. 713)

Rada Gminy
uchwala, co następuje:

§ 1. W § 4 Uchwały Nr XL/629/2018 Rady Gminy w Chojnicach z dnia 15 listopada 2018 r. w sprawie określania zasad przekazywania środków budżetowych na rzecz jednostek pomocniczych gminy oraz określenia rocznej stawki stanowiącej podstawę ustalenia kwot przypadających na poszczególne jednostki pomocnicze w 2019 roku i latach następnych, wprowadzić następujące zmiany:

po punkcie 1 wprowadzić pkt 1a o następującym brzmieniu:

„1a) Dodatkowo ustalić corocznie kwoty dla sołectw z następujących tytułów:

a) Wiatraków wybudowanych w sołectwach po 10.000,- zł za 1 wiatrak dla sołectwa:

- Lichnowy - 30.000,- zł
- Nowy Dwór - 40.000,- zł
- Sławęcín - 40.000,- zł
- Ostrowite - 20.000,- zł

b) Uciążliwego sąsiedztwa Zakładu Zagospodarowania Odpadów Nowy Dwór po 30.000,- zł dla sołectwa:

- Lichnowy - 30.000,- zł
- Angowice - 30.000,- zł
- Nowy Dwór - 30.000,- zł

c) Masztów telefonii komórkowej ustawionych na gruncie gminnym po 10.000,- zł za 1 maszt dla sołectwa:

- Swornegacie - 20.000,- zł
- Kłodawa - 10.000,- zł
- Nowe Ostrowite - 10.000,- zł
- Ogorzelińy - 10.000,- zł

d) Masztów telefonii komórkowej ustawionych na gruntach prywatnych po 5.000,- zł za 1 maszt dla sołectwa:

118

- Topole – Władysławek - 10.000,- zł”.

§ 2. Wykonanie Uchwały powierza się Wójtowi Gminy Chojnice.

§ 3. Uchwała podlega ogłoszeniu w Biuletynie Informacji Publicznej oraz na tablicy ogłoszeń i ma zastosowanie od 1 stycznia 2021 roku

Przewodniczący Rady

Ryszard Kontek

119

Mateusz Langowski
RADCA PRAWNY
BD-1571

Uzasadnienie

Rada Gminy określa coroczne środki dla jednostek pomocniczych gminy w związku z położeniem farm wiatrowych w niektórych sołectwach, masztów telefonii komórkowej i sąsiedztwem Zakładu Zagospodarowania Odpadów Nowy Dwór. Zachodzi konieczność zwiększenia środków budżetowych dla niektórych sołectw.

120