







 orientacyjne granice obszaru objętego mpzp
 granice obszaru możliwego, docelowego zainwestowania, w tym:
 obszary zabudowane i zainwestowane
 obowiązujące miejscowe plany zagospodarowania przestrzennego
 miejscowe plany zagospodarowania przestrzennego w trakcie sporządzania
Obszary rozwoju zabudowy, w tym o dominującym podstawowym przeznaczeniu
 M - zabudowa mieszkaniowa

7. OBSZARY ROLNICZEJ PRZESTRZENI PRODUKCYJNEJ

 rejonu o najwyższych walorach agroleologicznych w gminie

URBANISTA
Maciej Kornalewski

OZNACZENIA:

OZNACZENIA OBOWIAZUJĄCE

■■■■ GRANICA OBSZARU OBJĘTEGO PLANEM

———— LINIA ROZGRANICZAJĄCA TERENY O RÓŻNYM PRZEZNACZENIU
LUB RÓŻNYCH ZASADACH ZAGOSPODAROWANIA

MAKSYMALNA NIEPRZEKRACZALNA LINIA

STREFA OCHRONY KONSERWATORSKIEJ
ARCHEOLOGICZNYCH W EWIDENCJI ZABUDOW
WYMIAROWANIE

PRZEZNACZENIE TERENU:

MN TEREN ZABUDOWY MIESZKANIOWEJ JEDNORODZINNEJ

R TEREN ROLNICZY

RM TEREN ZABUDOWY ZAGRODOWEJ W GOSPODARSTWIE
ROLNYM I OGRODNICZYM

ZL TEREN LASU

KDW TEREN KOMUNIKACJI - DROGA WEWNĘTRZNA

1 do 7 NUMER PORZĄDKOWY