

Bydgoszcz, dnia 30.12.2022.....

OŚWIADCZENIE

Ja, Monika Zdrodowska,

uprzedzona o odpowiedzialności karnej oświadczam, że:

spełniam wymagania, o których mowa w art. 5 ustawy z dnia 23 marca 2003 r. o planowaniu i zagospodarowaniu przestrzennym (tj. Dz. U. z 2022r. poz. 503 ze zm.) tj. jako autor załącznika nr I - koncepcji urbanistyczno-architektonicznej ukończyłam, w rozumieniu przepisów o szkolnictwie wyższym, studia magisterskie na kierunku gospodarka przestrzenna i posiadam tytuł magistra inżyniera.

Jestem świadoma odpowiedzialności karnej za złożenie fałszywego oświadczenia.

Monika Zdrodowska

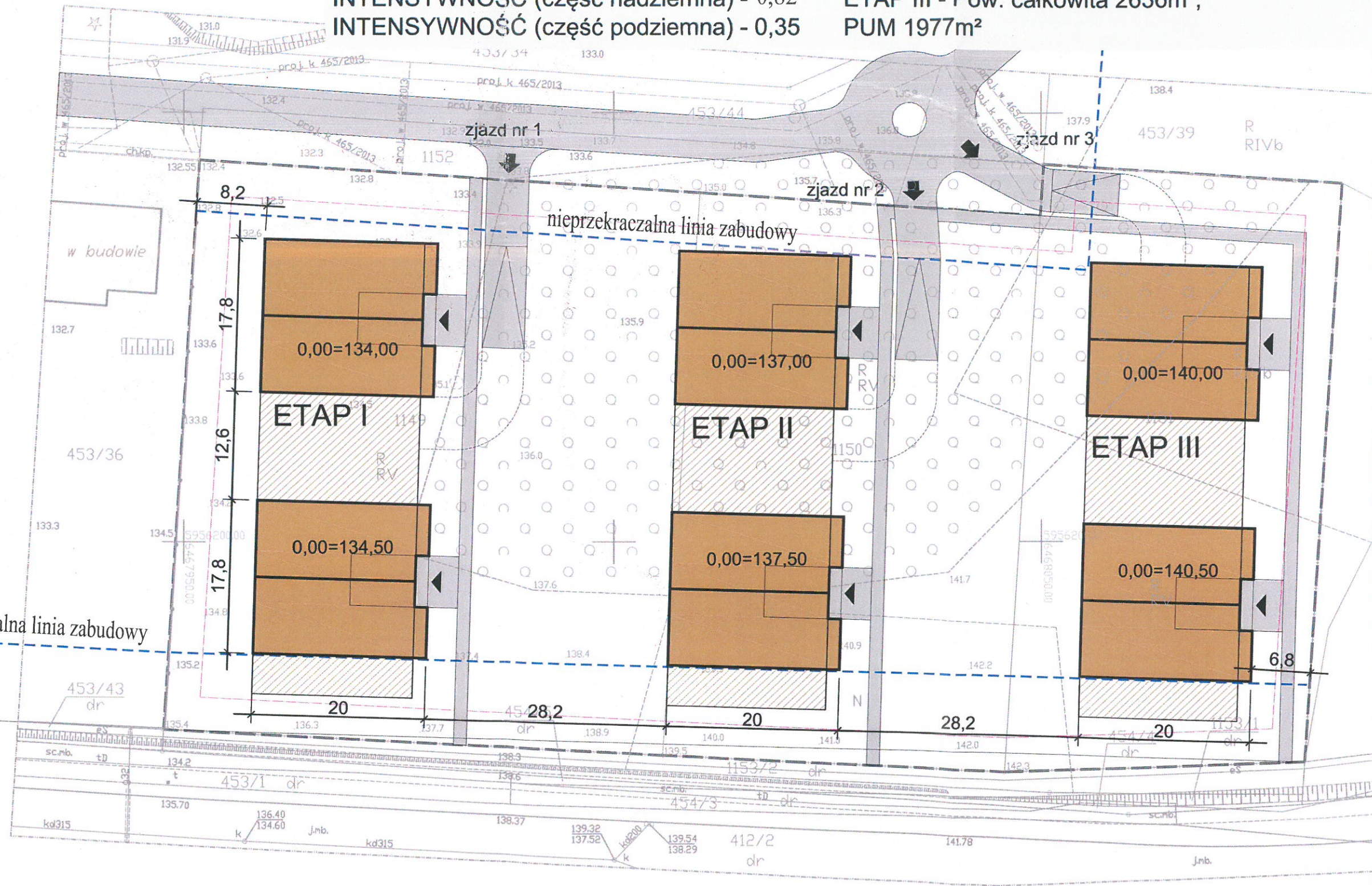
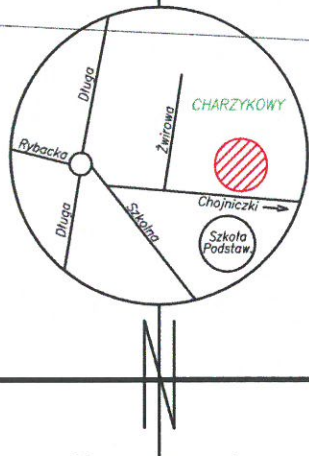
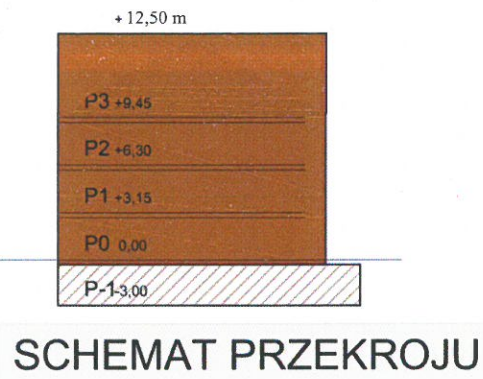
Posiadająca kwalifikacje do wykonywania zawodu urbanisty
uzyskane na podstawie ustawy z dnia 27 marca 2003 r. o
planowaniu i zagospodarowaniu przestrzennym

MAPA DO CELÓW PROJEKTOWYCH
SKALA 1:500

woj. pomorskie
pow. chojnicki
gm. Chojnice 220203_2
obr. Charzykowy 220203_2.0002
miej. Charzykowy
Dot. dz. 1149
ID 6640.415.2021
Data opracowania 17.02.2021 r.
Wykonał: Sylwester Palubicki
Kierownik pracy: Sławomir Dziuba

WSPÓŁCZYNNIKI URBANISTYCZNE
POW. DZIAŁEK - 8872 m²
POW. ZAB do 2250 m²
POW. BIOL. CZYNNA - 30%
INTENSYWNOŚĆ (część nadziemna) - 0,82
INTENSYWNOŚĆ (część podziemna) - 0,35

ETAP I - Pow. całkowita 2636m²;
PUM 1977m²
ETAP II - Pow. całkowita 2636m²;
PUM 1977m²
ETAP III - Pow. całkowita 2636m²;
PUM 1977m²



Copyrights by Rebel Concept. Wszystkie prawa zastrzeżone.

nazwa:
Planowany sposób zagospodarowania terenu oraz charakterystyki zabudowy i zagospodarowania terenu, w tym przeznaczenia projektowanych obiektów budowlanych, przedstawione w formie graficznej

numer rysunku:
ZAŁĄCZNIK NR 2

skala:
1:500

data:
18.11.2021 r.

CHOJNICE Charzykowy

rebelconcept