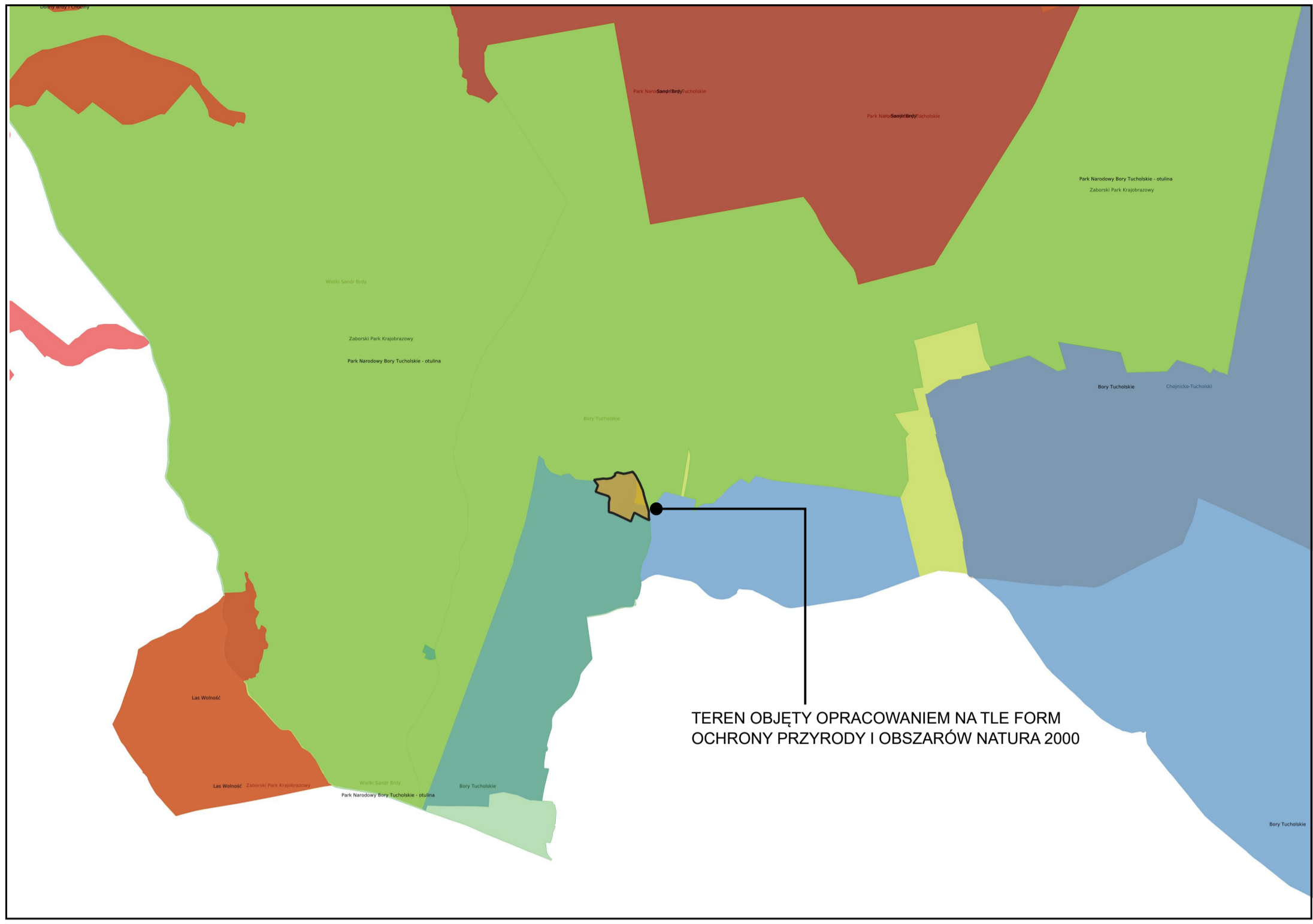


# PROGNOZA ODDZIAŁYWANIA NA ŚRODOWISKO




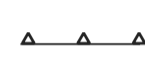

MIEJSCOWEGO PLANU ZAGOSPODAROWANIA  
PRZESTRZENNEGO TERENU NAD JEZIOREM  
NIEDŹWIEDZIE W CHOJNICZKACH  
GMINA CHOJNICE

0 50 100 m



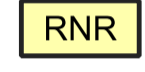










TEREN OBJĘTY OPRACOWANIEM NA TLE FORM  
OCHRONY PRZYRODY I OBSZARÓW NATURA 2000


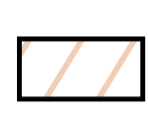


## OZNACZENIA PLANU MIEJSCOWEGO

-  granice obszaru objętego planem
-  linia rozgraniczająca tereny o różnym przeznaczeniu lub różnych zasadach zagospodarowania
-  numeracja terenów o tym samym przeznaczeniu
-  nieprzekraczalna linia zabudowy
-  wymiarowanie w metrach

## Przeznaczenie terenów

-  **US** teren usług sportu i rekreacji
-  **UT** teren usług turystyki
-  **RNR** teren gruntów ornych oraz upraw
-  **RNL** teren łąk i pastwisk
-  **L** teren lasu
-  **ZN** teren zieleni naturalnej
-  **WS** teren wód powierzchniowych śródlądowych
-  **KDD** teren drogi dojazdowej
-  **KR** teren komunikacji drogowej wewnętrznej
-  **KP** teren komunikacji pieszo-rowerowej
-  granica Zaborskiego Parku Krajobrazowego

## OZNACZENIA PROGNOZY

-  ochrona gruntów leśnych i terenów zadrzewionych, ochrona powierzchni oraz krajobrazu
-  ochrona gruntów rolnych, ochrona bioróżnorodności, korytarzy ekologicznych, krajobrazu
-  nakaz zachowania strefy nadbrzeżnej w stanie naturalnym (100% i 40%), ochrona bioróżnorodności
-  potencjalne bariery behawioralne i fizyczne dla fauny

Cały obszar objęty planem znajduje się w granicach obszaru Natura 2000 "Bory Tucholskie" PLB220009

Cały obszar objęty planem znajduje się w granicach otuliny Parku Narodowego Bory Tucholskie

